

Table 1
Summary of DNAPL Gauging
50 Kent Avenue Property Holder Area
Williamsburg, New York

50 Kent Avenue Property Holder Area															
Well ID	NRW-01	NRW-02	NRW-03	NRW-04	NRW-05	NRW-06	NRW-07	NRW-08	NRW-09	NRW-09R	NRW-10	NRW-11	NRW-11R	NRW-12	NRW-13
Date	feet	feet	feet	feet	feet	feet	feet	feet	feet	feet	feet	feet	feet	feet	feet
9/12/2014	0.10	6.90	NM	NM	NM	x	13.70	6.55	12.00	NE	14.50	blebs	NE	4.10	x
9/25/2014	x	5.30	NM	NM	NM	x	14.30	1.46	3.00	NE	12.10	x	NE	x	x
10/9/2014	x	1.40	NM	NM	NM	x	16.15	2.06	2.41	NE	6.63	x	NE	x	x
10/16/2014	x	x	x	x	x	x	9.35	0.70	1.10	NE	2.75	x	NE	0.70	x
10/23/2014	x	1.30	6.20	8.80	x	x	8.80	0.40	2.00	NE	2.45	x	NE	0.60	x
10/30/2014	x	2.20	NM	NM	NM	x	8.80	0.80	2.90	NE	2.30	x	NE	0.70	x
11/6/2014	x	0.80	NM	NM	NM	x	6.00	0.20	2.40	NE	1.80	x	NE	0.50	x
11/13/2014	x	0.80	6.80	6.20	x	x	6.00	0.60	1.00	NE	1.50	x	NE	x	x
11/20/2014	x	0.50	1.90	1.70	x	x	7.50	x	1.00	NE	2.00	x	NE	x	x
11/26/2014	NM	NM	NM	NM	NM	x	6.20	0.20	0.30	NE	x	x	NE	0.30	x
12/4/2014	x	1.30	0.60	0.50	x	x	7.20	4.30	1.20	NE	3.40	x	NE	x	x
12/8/2014	NM	NM	NM	NM	NM	NM	3.20	NM	NM	NE	NM	NM	NE	NM	NM
12/11/2014	blebs	0.60	blebs	0.30	x	x	3.50	0.20	1.10	NE	1.80	blebs	NE	blebs	x
12/15/2014	NM	NM	NM	NM	NM	NM	3.40	NM	NM	NE	NM	NM	NE	NM	NM
12/18/2014	x	1.40	0.70	1.10	x	x	3.00	x	x	NE	1.60	x	NE	x	x
12/24/2014	NM	NM	NM	NM	NM	x	4.70	2.00	1.80	NE	0.80	x	NE	x	x
12/31/2014	x	2.20	0.50	0.60	x	x	6.30	0.60	0.60	NE	3.10	x	NE	x	x
1/8/2015	Blebs	0.50	0.50	0.60	x	x	4.00	Blebs	0.20	NE	1.00	x	NE	Blebs	x
1/15/2015	Blebs	0.50	Blebs	0.30	x	x	5.70	Blebs	0.80	NE	1.40	x	NE	0.05	x
1/22/2015	x	0.60	0.30	0.35	x	x	5.30	0.40	0.67	NE	1.45	x	NE	x	x
1/29/2015	NM	0.90	NM	NM	NM	NM	5.10	x	1.00	NE	1.60	NM	NE	NM	NM
2/19/2015	NM	NM	NM	NM	NM	NM	15.00	NM	NM	NE	2.70	NM	NE	NM	NM
2/23/2015	blebs	1.20	NM	NM	NM	NM	8.30	blebs	2.80	NE	0.30	x	NE	blebs	NM
2/27/2015	NM	NM	NM	NM	NM	NM	4.50	0.35	0.80	NE	0.90	x	NE	Blebs	NM
3/3/2015	x	2.10	NM	NM	NM	NM	5.40	blebs	blebs	NE	0.70	x	NE	blebs	x
3/6/2015	NM	NM	NM	NM	NM	NM	4.00	NM	NM	NE	1.00	NM	NE	NM	NM
3/10/2015	NM	NM	NM	NM	NM	NM	4.00	0.50	1.20	NE	blebs	x	NE	blebs	x
3/13/2015	NM	NM	NM	NM	NM	NM	2.50	NM	NM	NE	NM	NM	NE	NM	NM
3/17/2015	NM	NM	NM	NM	NM	x	5.50	0.50	1.10	NE	1.75	x	NE	x	x
3/20/2015	NM	NM	NM	NM	NM	x	3.80	0.70	0.50	NE	1.10	x	NE	x	x
3/24/2015	NM	NM	NM	NM	NM	x	2.20	0.80	0.60	NE	1.80	x	NE	x	x
3/27/2015	NM	NM	NM	NM	NM	x	3.80	1.90	1.20	NE	1.90	x	NE	x	x
3/31/2015	NM	NM	NM	NM	NM	NM	6.10	NM	NM	NE	NM	NM	NE	NM	NM
4/3/2015	NM	NM	NM	NM	NM	x	4.60	x	x	NE	x	x	NE	x	x
4/9/2015	NM	NM	NM	NM	NM	x	1.00	x	0.20	NE	0.20	x	NE	x	x
4/15/2015	NM	NM	NM	NM	NM	x	3.30	0.30	1.70	NE	0.30	x	NE	0.10	x
4/17/2015	NM	NM	NM	NM	NM	x	5.50	x	x	NE	5.00	x	NE	x	x
4/22/2015	x	3.50	NM	NM	NM	x	4.00	0.25	0.75	NE	0.40	x	NE	x	x
4/24/2015	x	1.00	NM	NM	NM	x	3.30	0.40	1.00	NE	0.60	x	NE	0.10	x
4/29/2015	x	1.50	NM	NM	NM	x	4.00	0.60	1.10	NE	0.80	x	NE	0.20	x
5/11/2015	x	0.50	NM	NM	NM	x	3.30	0.90	2.40	NE	0.80	x	NE	0.20	x
5/15/2015	x	0.80	NM	NM	NM	x	3.80	1.10	4.00	NE	0.90	x	NE	0.20	x
5/19/2015	x	1.20	NM	NM	NM	x	6.11	0.60	0.25	NE	3.40	x	NE	0.20	x
5/22/2015	x	1.80	NM	NM	NM	x	6.70	0.70	0.25	NE	3.70	x	NE	0.20	x
5/26/2015	x	2.10	NM	NM	NM	x	6.70	1.00	0.60	NE	0.80	x	NE	0.20	x
5/29/2015	x	0.20	NM	NM	NM	x	5.75	1.20	0.75	NE	2.20	x	NE	0.20	x
6/2/2015	x	1.00	NM	NM	NM	x	5.40	0.60	0.90	NE	1.67	x	NE	0.20	x
6/5/2015	x	0.30	NM	NM	NM	x	3.60	0.80	1.10	NE	1.00	x	NE	0.20	x
6/9/2015	x	0.70	NM	NM	NM	x	4.45	0.80	2.25	NE	3.50	x	NE	0.20	x
6/12/2015	x	0.75	NM	NM	NM	x	3.82	1.30	0.50	NE	1.20	x	NE	0.20	x
6/16/2015	x	0.75	NM	NM	NM	x	3.40	x	0.80	NE	2.70	x	NE	0.20	x
6/19/2015	x	0.90	NM	NM	NM	x	3.20	x	0.80	NE	4.00	x	NE	0.20	x
6/23/2015	x	1.00	NM	NM	NM	x	3.50	x	1.30	NE	1.50	x	NE	0.20	x
6/26/2015	x	1.50	NM	NM	NM	x	3.00	0.20	0.50	NE	0.60	x	NE	0.20	x
6/30/2015	x	3.00	3.50	NM	NM	x	3.80	0.40	0.40	NE	1.20	x	NE	0.90	x
7/3/2015	NM	3.40	NM	NM	NM	NM	2.00	NM	NM	NE	NM	NM	NE	NM	NM
7/7/2015	x	0.80	NM	NM	NM	x	5.30	0.30	0.70	NE	2.10	x	NE	0.20	x
7/9/2015	0.10	4.90	3.30	0.60	x	x	14.50	4.00	14.90	NE	17.20	x	NE	4.00	x
7/10/2015	x	0.80	NM	NM	NM	x	3.20	0.30	0.90	NE	0.50	x	NE	0.20	x
7/14/2015	x	1.20	NM	NM	NM	x	3.80	0.50	1.10	NE	2.20	x	NE	0.20	x
7/17/2015	x	0.20	NM	NM	NM	x	2.95	0.20	0.20	NE	1.10	x	NE	0.20	x
7/20/2015	x	0.40	NM	NM	NM	x	3.71	0.30	0.40	NE	1.40	x	NE	0.20	x
7/24/2015	x	0.50	NM	NM	NM	x	3.10	0.30	0.50	NE	0.80	x	NE	0.20	x
7/28/2015	x	0.60	NM	NM	NM	x	4.00	0.60	0.70	NE	1.20	x	NE	0.20	x
7/31/2015	x	1.80	NM	NM	NM	x	2.80	x	0.90	NE	1.90	x	NE	x	x
8/4/2015	x	0.50	NM	NM	NM	x	4.20	0.30	0.20	NE	0.70	x	NE	0.20	x
8/7/2015	x	0.50	NM	NM	NM	x	2.30	0.30	1.00	NE	1.30	x	NE	0.20	x
8/11/2015	x	0.70	NM	NM	NM	x	3.60	0.40	0.20	NE	1.00	x	NE	0.20	x
8/14/2015	x	1.00	NM	NM	NM	x	2.85	0.40	0.30	NE	0.20	x	NE	0.20	x
8/18/2015	x	0.30	NM	NM	NM	x	3.50	0.60	0.50	NE	1.10	x	NE	0.20	x
8/21/2015	x	1.20	NM	NM	NM	x	2.50	1.00	1.00	NE	0.40	x	NE	0.20	x
8/25/2015	x	0.10	NM	NM	NM	x	2.90	0.20	3.10	NE	1.10	x	NE	x	x
8/27/2015	x	0.10	NM	NM	NM	x	3.10	x	3.40	NE	1.30	x	NE	x	x
9/4/2015	x	x	NM	NM	NM	x	5.40	0.30	2.00	NE	4.70	x	NE	x	x
9/8/2015	x	x	NM	NM	NM	x	3.70	0.50	3.10	NE	1.40	x	NE	x	x
9/10/2015	x	0.50	NM	NM	NM	x	3.20	0.20	0.50	NE	2.10	x	NE	x	x
9/15/2015	x	1.40	0.60	NM	NM	x	4.30	1.10	1.10	NE	2.70	x	NE	x	x

Table 1
 Summary of DNAPL Gauging
 50 Kent Avenue Property Holder Area
 Williamsburg, New York

50 Kent Avenue Property Holder Area															
Well ID	NRW-01	NRW-02	NRW-03	NRW-04	NRW-05	NRW-06	NRW-07	NRW-08	NRW-09	NRW-09R	NRW-10	NRW-11	NRW-11R	NRW-12	NRW-13
Date	feet	feet	feet	feet	feet	feet	feet	feet	feet	feet	feet	feet	feet	feet	feet
9/17/2015	x	1.40	NM	NM	NM	x	5.20	0.60	1.10	NE	0.70	x	NE	x	x
9/22/2015	x	1.50	1.30	NM	NM	x	5.10	0.80	2.10	NE	1.80	x	NE	x	x
9/24/2015	x	1.60	NM	NM	NM	x	4.00	0.80	0.40	NE	2.20	x	NE	x	x
9/29/2015	x	1.90	1.60	NM	NM	x	5.10	0.90	0.30	NE	0.80	x	NE	x	x
10/1/2015	x	2.10	NM	NM	NM	x	3.60	1.20	0.30	NE	1.10	x	NE	x	x
10/6/2015	x	2.40	1.70	NM	NM	x	5.30	1.80	2.30	NE	1.30	x	NE	x	x
10/8/2015	x	0.60	NM	NM	NM	x	4.20	1.30	1.80	NE	2.10	x	NE	x	x
10/13/2015	x	0.80	1.70	NM	NM	x	4.80	1.10	1.10	NE	2.40	x	NE	x	x
10/15/2015	x	1.10	NM	NM	NM	x	4.20	1.30	1.30	NE	0.90	x	NE	x	x
10/22/2015	NM	NM	NM	NM	NM	NM	2.75	NM	1.20	NE	2.10	NM	NE	NM	NM
10/29/2015	x	2.20	NM	NM	NM	x	5.40	2.30	2.50	NE	4.50	x	NE	x	x
11/4/2015	x	0.30	NM	NM	NM	x	4.60	1.40	0.90	NE	2.60	x	NE	0.20	x
11/9/2015	x	0.80	NM	NM	NM	x	4.30	1.50	0.30	NE	1.30	x	NE	0.30	x
11/13/2015	x	0.80	NM	NM	NM	x	3.80	0.10	0.50	NE	0.90	x	NE	x	x
11/18/2015	x	1.00	NM	NM	NM	x	3.50	x	0.30	NE	1.20	x	NE	x	x
11/24/2015	x	0.40	NM	NM	NM	x	4.80	x	x	NE	1.60	x	NE	x	x
12/7/2015	x	3.00	NM	NM	NM	x	9.00	4.70	1.40	NE	2.80	x	NE	x	x
12/22/2015	NM	NM	NM	NM	NM	x	11.00	x	0.30	NE	3.40	x	NE	x	x
12/31/2015	NM	NM	NM	NM	NM	x	8.00	x	2.00	NE	2.20	x	NE	x	x
1/5/2016	NM	NM	NM	NM	NM	x	6.00	x	1.20	NE	1.40	x	NE	x	x
1/13/2016	NM	NM	NM	NM	NM	x	7.00	x	1.00	NE	1.30	x	NE	x	x
1/21/2016	x	2.40	NM	NM	NM	x	10.00	x	1.50	NE	1.40	x	NE	x	x
1/27/2016	x	2.60	NM	NM	NM	x	10.50	x	1.80	NE	1.30	x	NE	x	x
1/29/2016	NM	2.00	NM	NM	NM	NM	1.50	NM	2.00	NE	1.50	NM	NE	NM	NM
2/2/2016	x	0.20	NM	NM	NM	x	5.00	0.20	0.30	NE	1.10	x	NE	0.20	x
2/5/2016	x	0.20	NM	NM	NM	x	2.50	0.30	0.50	NE	0.90	x	NE	0.20	x
2/8/2016	x	x	NM	NM	NM	x	2.70	x	0.50	NE	0.80	x	NE	x	x
2/11/2016	x	0.30	NM	NM	NM	x	3.10	x	0.20	NE	0.50	x	NE	x	x
2/16/2016	x	1.20	NM	NM	NM	x	3.80	0.60	1.60	NE	2.30	0.40	NE	0.40	x
2/18/2016	x	1.10	NM	NM	NM	x	2.10	0.70	1.80	NE	0.50	0.40	NE	0.40	x
2/22/2016	x	1.20	NM	NM	NM	x	2.60	0.60	0.50	NE	1.10	0.50	NE	0.40	x
2/26/2016	x	1.50	NM	NM	NM	x	3.10	0.90	1.10	NE	1.80	0.40	NE	0.50	x
2/29/2016	x	1.70	NM	NM	x	x	2.30	1.00	1.30	NE	2.10	0.40	NE	0.50	x
3/3/2016	x	1.80	NM	NM	x	x	2.60	1.70	1.70	NE	0.80	0.40	NE	0.50	x
3/8/2016	x	0.30	NM	NM	x	x	4.20	1.80	2.00	NE	1.80	0.40	NE	0.50	x
3/11/2016	x	0.90	NM	NM	x	x	3.00	1.80	1.20	NE	1.10	0.40	NE	0.50	x
3/16/2016	x	1.20	NM	NM	x	x	4.20	1.40	1.50	NE	2.30	0.40	NE	0.50	x
3/18/2016	x	1.40	NM	NM	x	x	2.30	1.40	1.60	NE	0.90	0.40	NE	0.50	x
3/22/2016	x	1.50	NM	NM	x	x	3.60	1.40	1.60	NE	1.90	0.50	NE	0.50	x
3/25/2016	x	1.50	NM	NM	x	x	3.30	1.40	1.70	NE	2.20	0.50	NE	0.50	x
3/29/2016	x	1.50	NM	NM	x	x	3.90	1.10	2.00	NE	2.80	0.50	NE	0.50	x
4/1/2016	x	1.90	NM	NM	x	x	3.00	1.80	1.90	NE	1.20	0.50	NE	0.50	x
4/6/2016	x	1.80	NM	NM	x	x	4.80	1.90	2.50	NE	1.80	0.50	NE	0.50	x
4/8/2016	x	1.50	NM	NM	x	x	2.10	x	0.50	NE	2.00	0.50	NE	0.50	x
4/11/2016	x	1.70	NM	NM	x	x	4.00	0.30	1.10	NE	3.20	0.50	NE	0.50	x
4/15/2016	NM	NM	NM	NM	NM	NM	4.20	NM	NM	NE	NM	NM	NE	NM	NM
4/18/2016	x	2.00	NM	7.10	NM	x	3.10	0.70	1.30	NE	3.40	0.50	NE	0.50	x
4/22/2016	NM	NM	6.00	1.10	x	x	4.10	0.50	2.00	NE	4.00	0.50	NE	0.50	x
4/26/2016	NM	NM	0.80	0.50	x	x	3.40	NM	NM	NE	NM	NM	NE	NM	NM
4/28/2016	NM	NM	0.80	0.50	x	x	3.20	0.50	0.10	NE	2.90	0.50	NE	0.50	x
5/3/2016	NM	NM	0.90	0.70	x	x	1.50	0.80	0.80	NE	1.75	0.50	NE	0.50	x
5/6/2016	NM	NM	NM	NM	NM	x	3.50	x	0.50	NE	2.20	0.50	NE	0.50	x
5/10/2016	x	x	x	NM	x	x	3.00	x	0.50	NE	1.50	0.50	NE	0.50	x
5/13/2016	x	x	x	0.50	0.25	x	5.50	x	0.50	NE	1.50	0.50	NE	NM	NM
5/17/2016	NM	NM	4.00	NM	x	x	7.50	x	0.30	NE	18.00	x	NE	NM	x
5/20/2016	x	4.20	x	0.30	NM	NM	3.00	NM	1.90	NE	10.00	NM	NE	NM	NM
5/24/2016	NM	NM	x	0.50	0.50	x	7.50	x	0.50	NE	10.50	NM	NE	NM	NM
5/27/2016	NM	NM	x	0.50	0.50	x	x	x	0.50	NE	7.50	NM	NE	NM	NM
5/31/2016	NM	NM	x	0.50	0.50	x	3.00	x	0.50	NE	3.50	x	NE	1.00	x
6/7/2016	NM	NM	NM	NM	NM	x	10.00	0.60	0.70	NE	3.00	0.50	NE	0.50	x
6/9/2016	NM	6.00	NM	NM	NM	x	4.00	0.60	0.60	NE	0.50	x	NE	x	x
6/14/2016	x	6.00	NM	NM	NM	x	6.00	0.50	3.00	NE	5.20	x	NE	x	x
6/17/2016	x	6.00	NM	x	x	x	6.00	NM	NM	NE	NM	NM	NE	x	x
6/21/2016	x	3.10	NM	NM	NM	x	11.20	NM	NM	NE	NM	NM	NE	NM	NM
7/6/2016	x	2.50	NM	x	x	x	7.00	2.00	1.00	NE	5.00	x	NE	5.00	x
7/8/2016	NM	NM	NM	NM	NM	NM	NM	NM	NM	NE	20.20	NM	NE	15.10	NM
7/12/2016	x	3.00	NM	NM	Nm	x	12.00	0.50	1.00	NE	7.00	x	NE	10.00	x
7/15/2016	x	1.50	NM	NM	NM	x	6.00	0.50	1.00	NE	15.00	x	NE	15.00	x
7/19/2016	x	0.50	NM	NM	NM	x	7.00	0.50	1.50	NE	12.00	x	NE	4.50	x
7/22/2016	x	0.50	NM	NM	NM	x	2.50	0.70	0.80	NE	10.00	x	NE	2.50	x
7/26/2016	NM	NM	NM	NM	NM	x	5.50	0.90	2.00	NE	6.00	x	NE	3.00	x
7/29/2016	x	0.70	NM	NM	NM	x	3.00	0.50	2.00	NE	1.00	x	NE	1.50	x
8/2/2016	x	0.80	NM	NM	NM	x	4.50	0.50	1.80	NE	1.00	x	NE	2.00	x
8/5/2016	x	1.00	NM	NM	NM	x	3.00	0.50	2.00	NE	1.50	x	NE	NM	x
8/9/2016	x	0.40	NM	NM	NM	NM	5.00	0.50	1.00	NE	0.80	x	NE	2.00	x
8/12/2016	x	1.50	NM	NM	NM	x	3.20	x	0.50	NE	1.00	x	NE	0.80	x
8/17/2016	x	1.70	NM	NM	NM	x	4.50	0.80	3.30	NE	1.70	1.50	NE	0.30	x
8/19/2016	x	2.30	NM	NM	NM	NM	2.50	0.80	0.10	NE	0.30	NM	NE	0.30	x
8/23/2016	x	0.20	NM	NM	NM	x	4.00	x	0.50	NE	1.00	1.50	NE	0.50	x

Table 1
Summary of DNAPL Gauging
50 Kent Avenue Property Holder Area
Williamsburg, New York

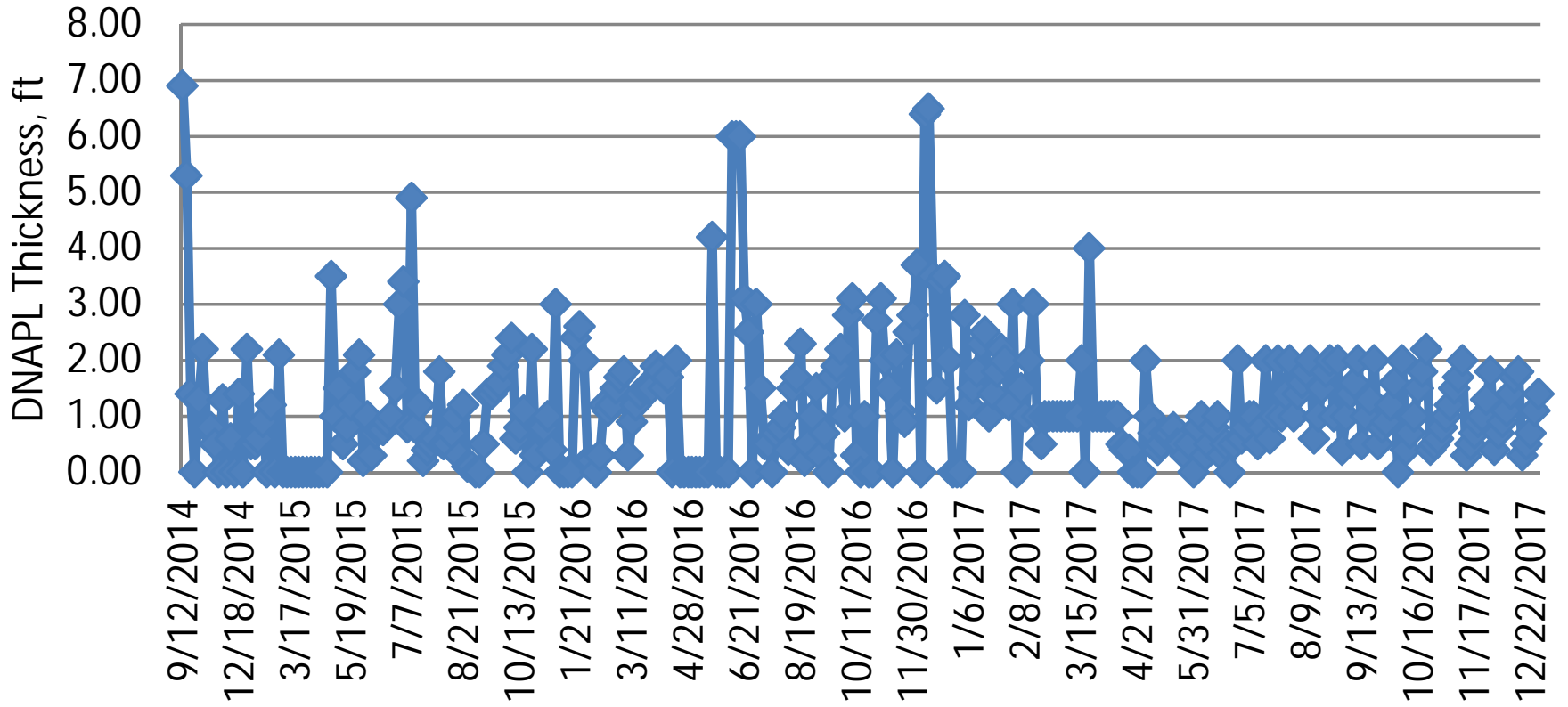
Well ID	50 Kent Avenue Property Holder Area														
	NRW-01	NRW-02	NRW-03	NRW-04	NRW-05	NRW-06	NRW-07	NRW-08	NRW-09	NRW-09R	NRW-10	NRW-11	NRW-11R	NRW-12	NRW-13
Date	feet	feet	feet	feet	feet	feet	feet	feet	feet	feet	feet	feet	feet	feet	feet
8/25/2016	x	0.50	NM	NM	NM	x	2.20	x	0.50	NE	1.00	1.50	NE	0.70	x
8/30/2016	x	1.00	NM	NM	NM	x	5.30	0.20	0.50	NE	0.90	1.50	NE	0.50	x
9/2/2016	x	1.50	NM	NM	NM	x	3.30	0.20	0.40	NE	1.00	1.10	NE	0.50	x
9/6/2016	x	0.30	NM	NM	NM	x	4.80	x	1.50	NE	1.60	0.50	NE	0.80	x
9/9/2016	x	0.70	NM	NM	NM	x	3.50	x	1.20	NE	1.00	0.60	NE	0.70	x
9/12/2016	NM	NM	NM	NM	NM	x	3.50	0.30	1.70	NE	2.40	0.50	NE	1.10	x
9/15/2016	x	1.70	NM	NM	NM	x	2.80	1.70	2.10	NE	1.10	1.10	NE	1.30	x
9/21/2016	x	1.90	NM	NM	NM	x	5.50	0.40	2.20	NE	1.80	1.00	NE	1.50	x
9/26/2016	x	2.20	NM	NM	NM	x	4.00	x	2.00	NE	2.00	0.50	NE	1.00	x
9/29/2016	x	1.00	NM	NM	NM	x	4.50	x	0.70	NE	1.30	0.50	NE	1.00	x
10/4/2016	x	2.80	NM	NM	NM	x	6.50	x	2.90	NE	2.50	0.20	NE	4.40	x
10/7/2016	NM	3.10	NM	NM	NM	NM	6.20	NM	NM	NE	2.80	NM	NE	NM	NM
10/11/2016	x	0.30	NM	NM	NM	x	4.10	x	2.50	NE	0.50	x	NE	8.80	x
10/14/2016	NM	NM	NM	NM	NM	NM	3.20	NM	3.30	NE	NM	NM	NE	5.50	NM
10/17/2016	x	1.00	NM	NM	NM	x	3.50	x	0.30	NE	0.80	0.50	NE	2.40	x
10/21/2016	x	x	NM	NM	NM	x	3.90	x	0.70	NE	1.20	NM	NE	2.80	x
10/26/2016	x	x	NM	NM	NM	x	7.10	x	0.90	NE	1.80	NM	NE	9.90	x
10/31/2016	x	2.70	NM	NM	NM	x	5.00	x	0.30	NE	2.60	NM	NE	10.00	x
11/3/2016	x	3.10	NM	NM	NM	x	2.60	0.50	0.80	NE	0.90	NM	NE	10.00	x
11/7/2016	x	2.00	NM	NM	NM	x	2.50	0.30	0.90	NE	1.20	NM	NE	10.00	x
11/10/2016	x	1.50	NM	NM	NM	x	2.90	0.30	1.10	NE	1.80	NM	NE	10.00	x
11/16/2016	x	NM	NM	NM	NM	x	5.90	0.30	0.90	NE	0.50	x	NE	12.80	x
11/18/2016	x	2.10	NM	NM	NM	x	2.60	0.30	NM	NE	0.70	NM	NE	10.00	x
11/21/2016	x	1.10	NM	NM	NM	x	3.10	0.30	NM	NE	0.80	NM	NE	12.00	0.30
11/23/2016	x	0.90	NM	NM	NM	x	1.70	0.40	NM	NE	0.80	NM	NE	10.00	x
11/28/2016	x	2.50	NM	NM	NM	x	7.00	0.60	NM	NE	1.50	NM	NE	12.00	x
11/30/2016	x	2.80	NM	NM	NM	x	1.50	0.60	NM	NE	1.50	NM	NE	8.00	x
12/2/2016	x	3.70	NM	NM	NM	x	4.50	0.60	NM	NE	2.20	NM	NE	10.00	x
12/5/2016	x	x	NM	NM	NM	x	3.20	0.80	NM	NE	2.90	NM	NE	11.50	0.30
12/7/2016	x	6.40	NM	NM	NM	x	13.22	0.80	NM	NE	2.90	NM	NE	11.50	0.30
12/9/2016	x	6.50	NM	NM	NM	x	5.10	0.90	NM	NE	3.90	NM	NE	9.00	x
12/12/2016	x	3.50	NM	NM	NM	x	2.20	1.00	NM	NE	3.30	NM	NE	7.00	x
12/14/2016	x	1.50	NM	NM	NM	x	2.00	1.00	NM	NE	5.50	NM	NE	3.00	x
12/16/2016	x	3.40	NM	NM	NM	x	2.80	1.00	NM	NE	2.40	NM	NE	0.80	x
12/19/2016	x	3.50	NM	NM	NM	x	1.90	1.00	NM	NE	2.00	NM	NE	3.40	x
12/21/2016	x	2.00	NM	NM	NM	x	1.20	1.00	NM	NE	1.60	NM	NE	6.00	x
12/23/16	NM	NM	NM	NM	NM	x	1.60	1.00	NM	NE	2.30	NM	NE	4.00	x
12/27/2016	NM	NM	NM	NM	NM	x	1.90	1.00	NM	NE	3.60	NM	NE	6.00	x
12/29/2016	NM	NM	NM	NM	NM	x	2.60	1.00	NM	NE	2.40	NM	NE	4.50	x
1/3/2017	x	2.80	NM	NM	NM	x	2.00	1.00	NM	NE	2.00	NM	NE	4.90	x
1/6/2017	x	1.20	NM	NM	NM	x	3.70	1.00	NM	NE	4.50	NM	NE	6.00	x
1/9/2017	x	1.50	NM	NM	NM	x	2.70	1.00	NM	NE	5.40	NM	NE	7.50	x
1/11/2017	x	1.80	NM	NM	NM	x	4.40	1.00	NM	NE	5.70	NM	NE	8.40	x
1/13/2017	x	2.30	NM	NM	NM	x	3.40	1.00	NM	NE	4.86	NM	NE	9.50	x
1/16/2017	x	2.50	NM	NM	NM	x	6.00	1.00	NM	NE	5.20	NM	NE	9.90	x
1/18/2017	x	1.00	NM	NM	NM	x	4.40	1.00	NM	NE	2.50	NM	NE	7.00	x
1/20/2017	x	1.40	NM	NM	NM	x	4.00	1.00	NM	NE	2.00	NM	NE	7.00	x
1/24/2017	x	1.80	NM	NM	NM	x	2.20	1.00	NM	NE	4.20	NM	NE	8.90	x
1/25/2017	x	2.20	NM	NM	NM	x	3.00	1.00	NM	NE	2.00	NM	NE	4.00	x
1/27/2017	x	2.00	NM	NM	NM	x	5.00	1.00	NM	NE	1.00	NM	NE	7.10	x
1/30/2017	x	1.20	NM	NM	NM	x	5.20	1.00	NM	NE	1.50	NM	NE	6.80	x
2/1/2017	x	3.00	NM	NM	NM	x	5.00	1.00	NM	NE	2.00	NM	NE	4.60	x
2/3/2017	x	x	NM	NM	NM	x	4.80	1.00	NM	NE	2.50	NM	NE	5.10	x
2/6/2017	x	1.50	NM	NM	NM	x	7.50	1.00	NM	NE	2.50	NM	NE	2.50	x
2/8/2017	x	1.00	NM	NM	NM	x	5.00	1.50	NM	NE	3.00	NM	NE	1.50	x
2/10/2017	x	2.00	NM	NM	NM	x	5.50	1.50	NM	NE	1.50	NM	NE	3.00	x
2/14/2017	x	3.00	NM	NM	NM	x	7.00	1.50	NM	NE	2.00	NM	NE	5.00	x
2/15/2017	x	1.00	NM	NM	NM	x	4.00	1.70	NM	NE	1.50	NM	NE	4.00	x
2/17/2017	x	0.50	NM	NM	NM	x	4.00	1.70	NM	NE	1.70	NM	NE	3.00	0.30
2/21/2017	x	1.00	NM	NM	NM	x	6.60	1.70	NM	NE	2.00	NM	NE	5.00	0.50
2/22/2017	x	1.00	NM	NM	NM	x	3.50	1.70	NM	NE	2.00	NM	NE	4.00	0.50
2/24/2017	x	1.00	NM	NM	NM	x	5.50	1.70	NM	NE	2.00	NM	NE	4.00	1.00
2/27/2017	x	1.00	NM	NM	NM	x	5.70	1.70	NM	NE	2.00	NM	NE	3.50	0.80
3/1/2017	x	1.00	NM	NM	NM	x	4.00	1.70	NM	NE	0.20	NM	NE	2.50	0.20
3/3/2017	x	1.00	NM	NM	NM	x	4.00	1.00	NM	NE	0.30	NM	NE	2.50	0.20
3/6/2017	x	1.00	NM	NM	NM	x	5.00	2.00	NM	NE	0.40	NM	NE	3.50	0.30
3/8/2017	x	1.00	NM	NM	NM	x	5.00	3.00	NM	NE	0.50	NM	NE	3.00	0.50
3/13/2017	x	1.00	NM	NM	NM	x	7.00	2.50	NM	NE	0.50	NM	NE	4.50	0.50
3/15/2017	x	2.00	NM	NM	NM	x	5.00	0.80	NM	NE	0.80	NM	NE	2.50	0.50
3/17/2017	x	x	NM	NM	NM	x	6.00	NM	NM	NE	ND	NM	NE	2.00	0.50
3/22/2017	x	4.00	NM	NM	NM	x	7.00	2.00	NM	NE	1.00	NM	NE	7.00	0.50
3/24/2017	x	1.00	NM	NM	NM	x	7.50	2.00	NM	NE	1.00	NM	NE	NM	0.50
3/29/2017	x	1.00	NM	NM	NM	x	7.00	2.00	NM	NE	1.00	NM	NE	5.00	0.50
3/30/2017	x	1.00	NM	NM	NM	x	2.00	2.00	NM	NE	1.00	NM	NE	2.50	0.50
3/31/2017	x	1.00	NM	NM	NM	x	3.00	2.50	NM	NE	1.00	NM	NE	0.50	0.50
4/3/2017	x	1.00	NM	NM	NM	x	7.00	NM	NM	NE	1.50	NM	NE	1.50	1.00
4/5/2017	x	1.00	NM	NM	NM	x	4.00	1.00	NM	NE	1.50	NM	NE	1.00	0.50
4/7/2017	x	1.00	NE	NE	NE	x	2.00	4.00	NE	x	1.00	NE	4.00	1.50	0.50
4/10/2017	x	0.50	NE	NE	NE	x	7.00	2.00	NE	0.50	1.00	NE	4.50	2.00	0.50

Table 1
 Summary of DNAPL Gauging
 50 Kent Avenue Property Holder Area
 Williamsburg, New York

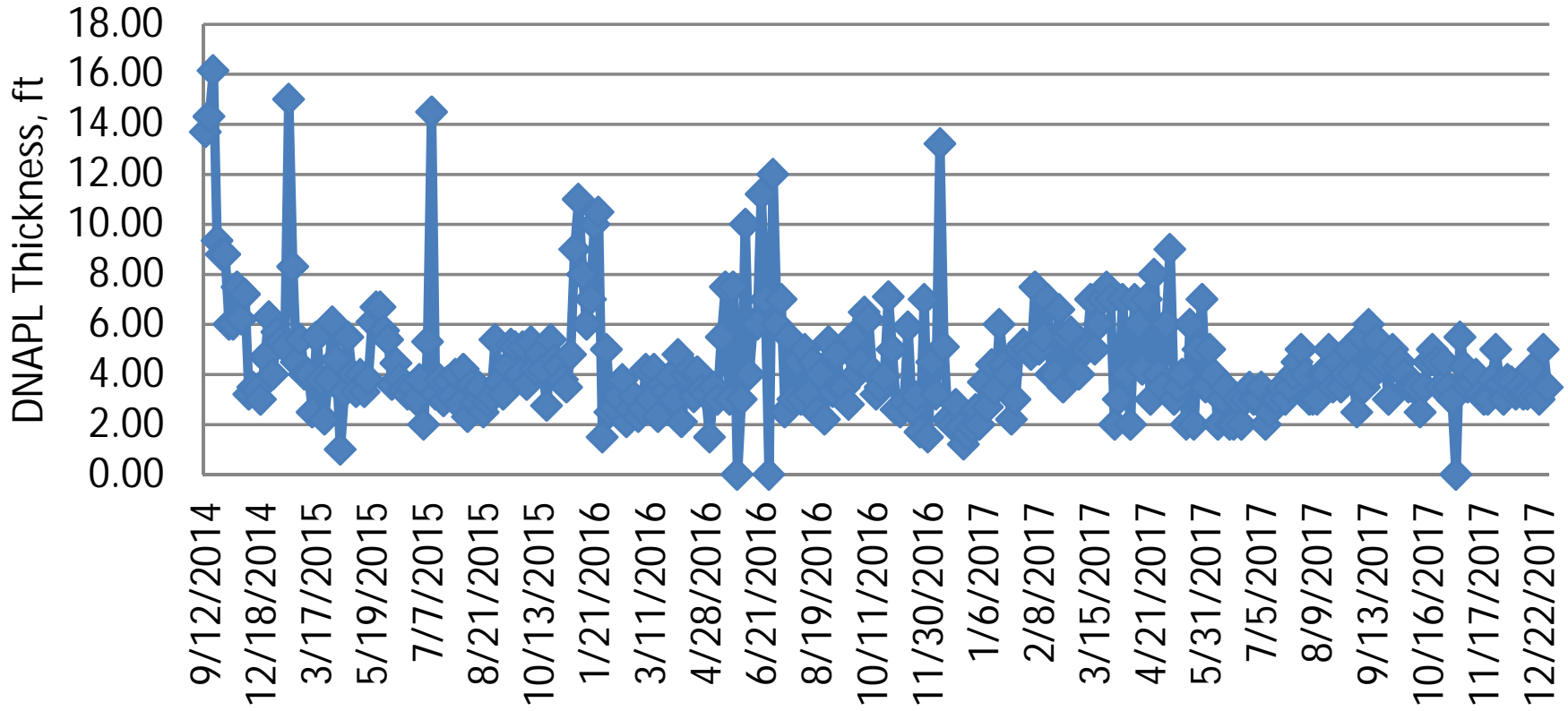
50 Kent Avenue Property Holder Area															
Well ID	NRW-01	NRW-02	NRW-03	NRW-04	NRW-05	NRW-06	NRW-07	NRW-08	NRW-09	NRW-09R	NRW-10	NRW-11	NRW-11R	NRW-12	NRW-13
Date	feet	feet	feet	feet	feet	feet	feet	feet	feet	feet	feet	feet	feet	feet	feet
10/30/2017	x	0.80	NE	NE	NE	x	3.00	0.50	NE	0.70	0.60	NE	5.00	1.70	0.40
11/1/2017	x	1.00	NE	NE	NE	x	NM	0.70	NE	0.80	0.70	NE	4.50	1.90	0.60
11/3/2017	x	1.20	NE	NE	NE	x	5.50	0.90	NE	1.00	0.90	NE	5.00	2.00	0.70
11/6/2017	x	1.50	NE	NE	NE	x	4.30	1.10	NE	1.30	1.20	NE	4.50	0.20	0.90
11/8/2017	x	1.70	NE	NE	NE	x	3.50	1.20	NE	1.50	1.30	NE	4.00	0.40	1.00
11/10/2017	x	2.00	NE	NE	NE	x	3.70	1.30	NE	1.60	1.40	NE	3.50	0.60	1.10
11/13/2017	x	0.30	NE	NE	NE	x	4.00	1.40	NE	1.70	1.60	NE	3.00	0.80	1.20
11/15/2017	x	0.50	NE	NE	NE	x	3.20	1.50	NE	1.80	1.70	NE	4.00	1.00	1.30
11/17/2017	x	0.70	NE	NE	NE	x	3.00	1.70	NE	2.00	1.90	NE	3.50	1.10	1.40
11/20/2017	x	0.90	NE	NE	NE	x	3.00	2.00	NE	0.20	2.20	NE	4.00	1.30	1.60
11/22/2017	x	1.00	NE	NE	NE	x	3.80	0.20	NE	0.30	0.20	NE	3.00	1.50	1.70
11/27/2017	x	1.30	NE	NE	NE	x	5.00	0.40	NE	0.60	0.50	NE	4.50	0.30	0.40
11/29/2017	x	1.80	NE	NE	NE	x	3.60	0.50	NE	0.70	0.50	NE	3.50	0.70	0.50
12/1/2017	x	0.40	NE	NE	NE	x	3.00	0.80	NE	1.40	0.90	NE	3.50	1.00	0.80
12/4/2017	x	0.70	NE	NE	NE	x	3.80	1.00	NE	0.30	1.10	NE	3.00	0.20	1.00
12/6/2017	x	0.90	NE	NE	NE	x	3.70	1.10	NE	0.50	1.30	NE	3.30	0.40	1.10
12/8/2017	x	1.10	NE	NE	NE	x	3.20	1.30	NE	0.70	1.40	NE	3.40	0.60	1.30
12/11/2017	x	1.40	NE	NE	NE	x	3.50	1.60	NE	1.00	1.70	NE	NM	0.90	1.50
12/13/2017	x	1.70	NE	NE	NE	x	3.20	1.80	NE	1.20	1.90	NE	4.00	1.00	1.60
12/15/2017	x	1.80	NE	NE	NE	x	3.20	2.00	NE	1.40	2.00	NE	3.70	1.20	1.70
12/18/2017	x	0.30	NE	NE	NE	x	4.20	0.30	NE	1.70	0.20	NE	4.50	1.50	2.00
12/20/2017	x	0.50	NE	NE	NE	x	3.20	0.50	NE	2.00	0.40	NE	4.20	1.70	0.30
12/22/2017	x	0.70	NE	NE	NE	x	3.00	0.70	NE	0.20	0.60	NE	4.00	1.90	0.50
12/27/2017	x	1.10	NE	NE	NE	x	5.00	0.90	NE	0.50	1.00	NE	4.50	0.40	0.80
12/29/2017	x	1.40	NE	NE	NE	x	3.50	1.00	NE	0.70	1.20	NE	4.00	0.60	1.00
Max Thickness	0.10	6.90	6.80	8.80	0.50	0.00	16.15	6.55	14.90	2.00	20.20	1.50	7.50	15.10	2.00
Average Thickness	0.10	1.42	2.19	1.58	0.44	0.00	4.46	1.08	1.35	0.88	2.04	0.62	4.38	2.40	0.98

NM - Not Measured
 x - No Product Detected
 blebs - Blebs were present in the well
 NE - Well does not exist

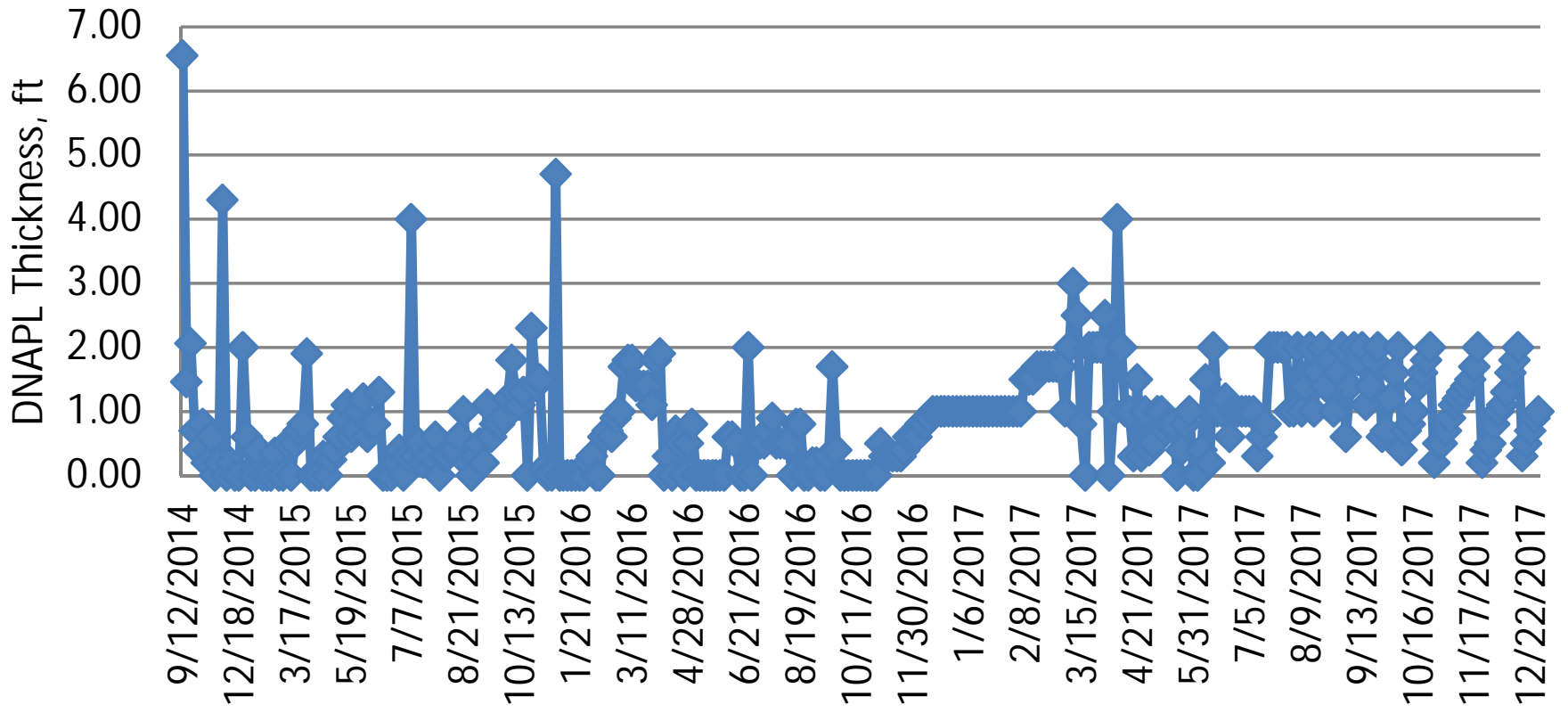
DNAPL in NRW-02



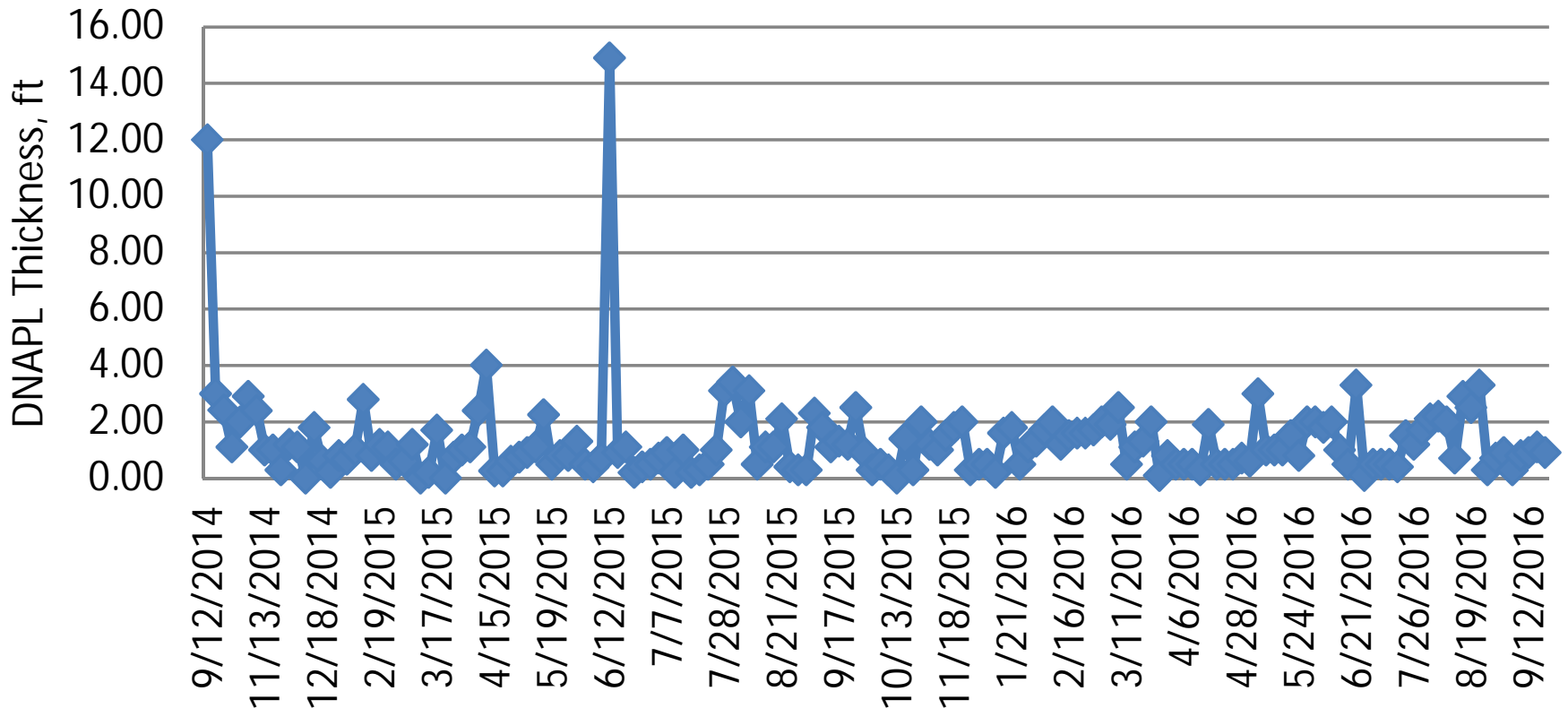
DNAPL in NRW-07



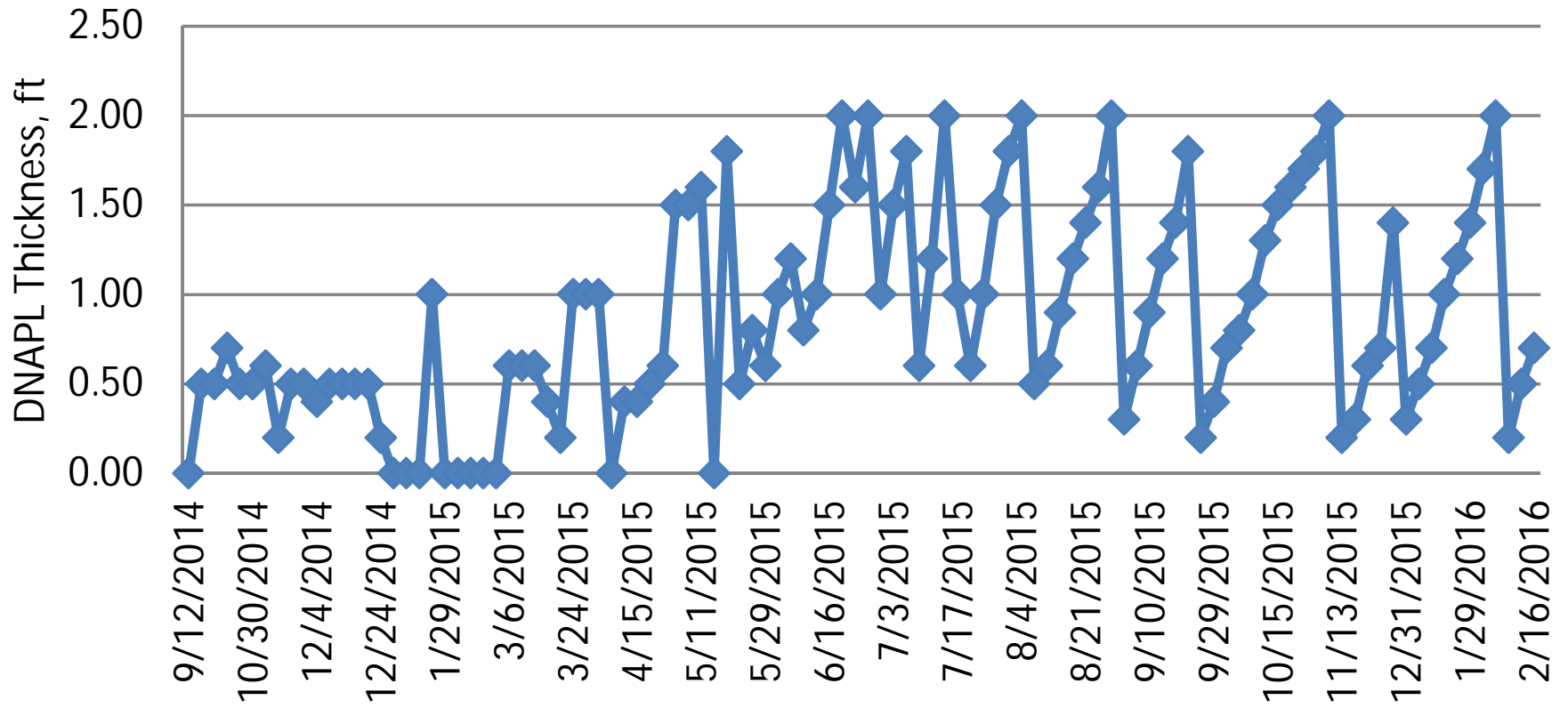
DNAPL in NRW-08



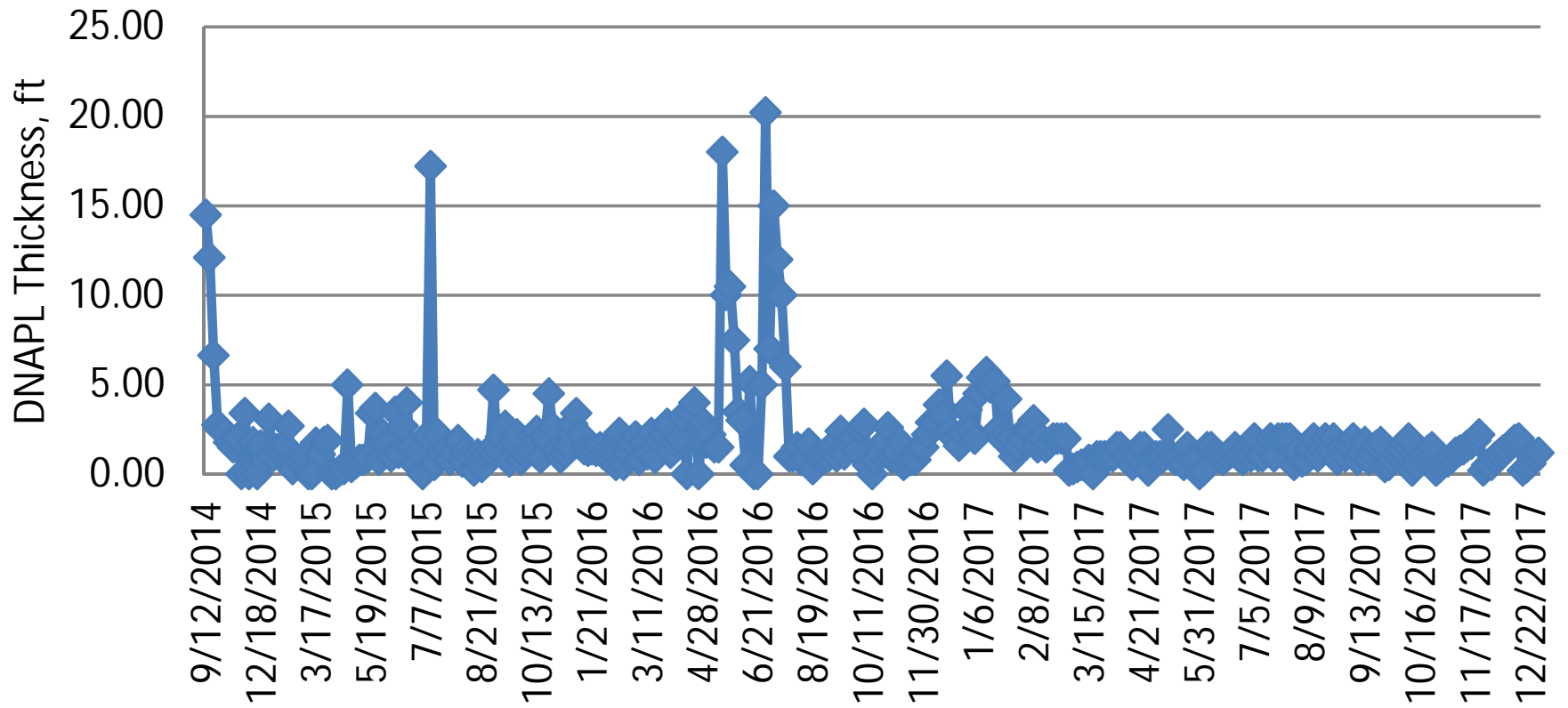
DNAPL in NRW-09



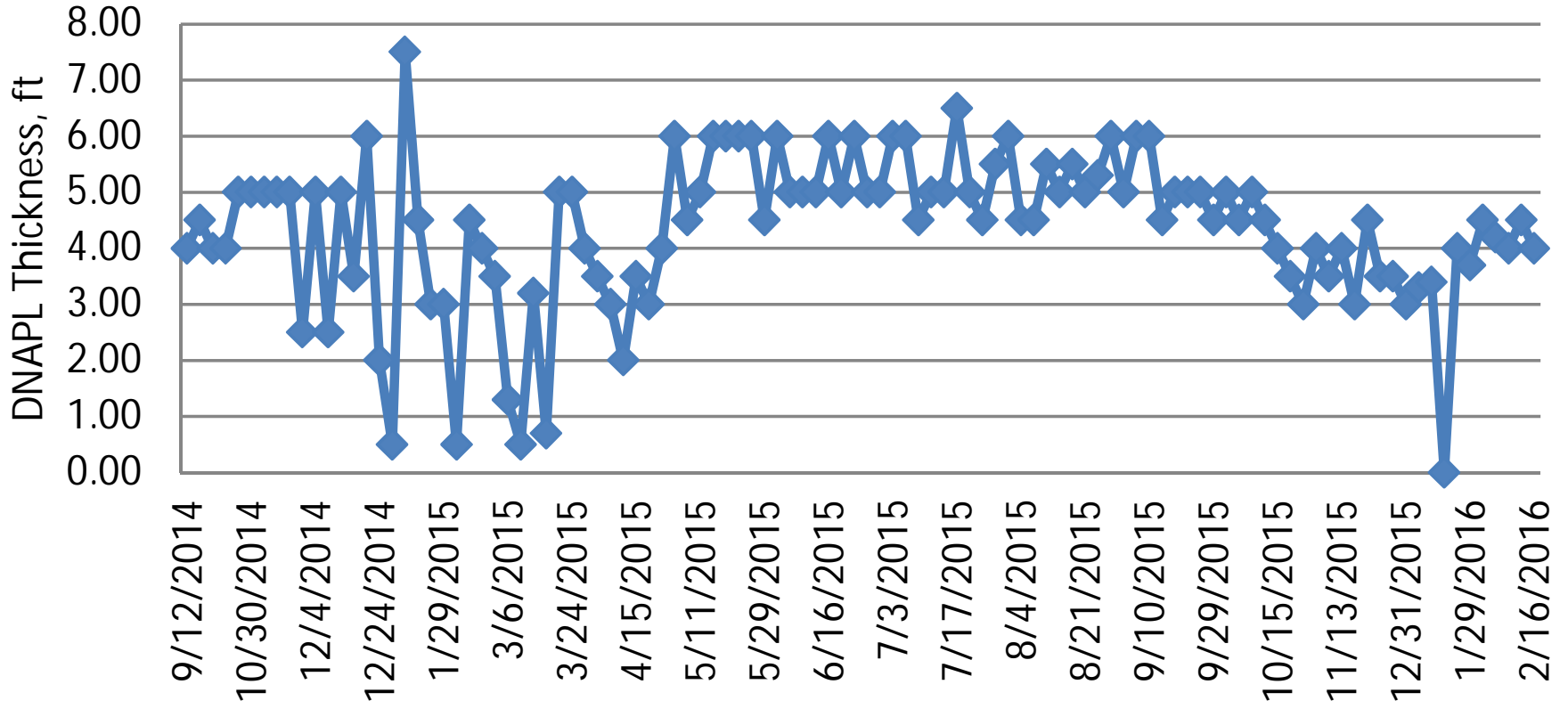
DNAPL in NRW-9R



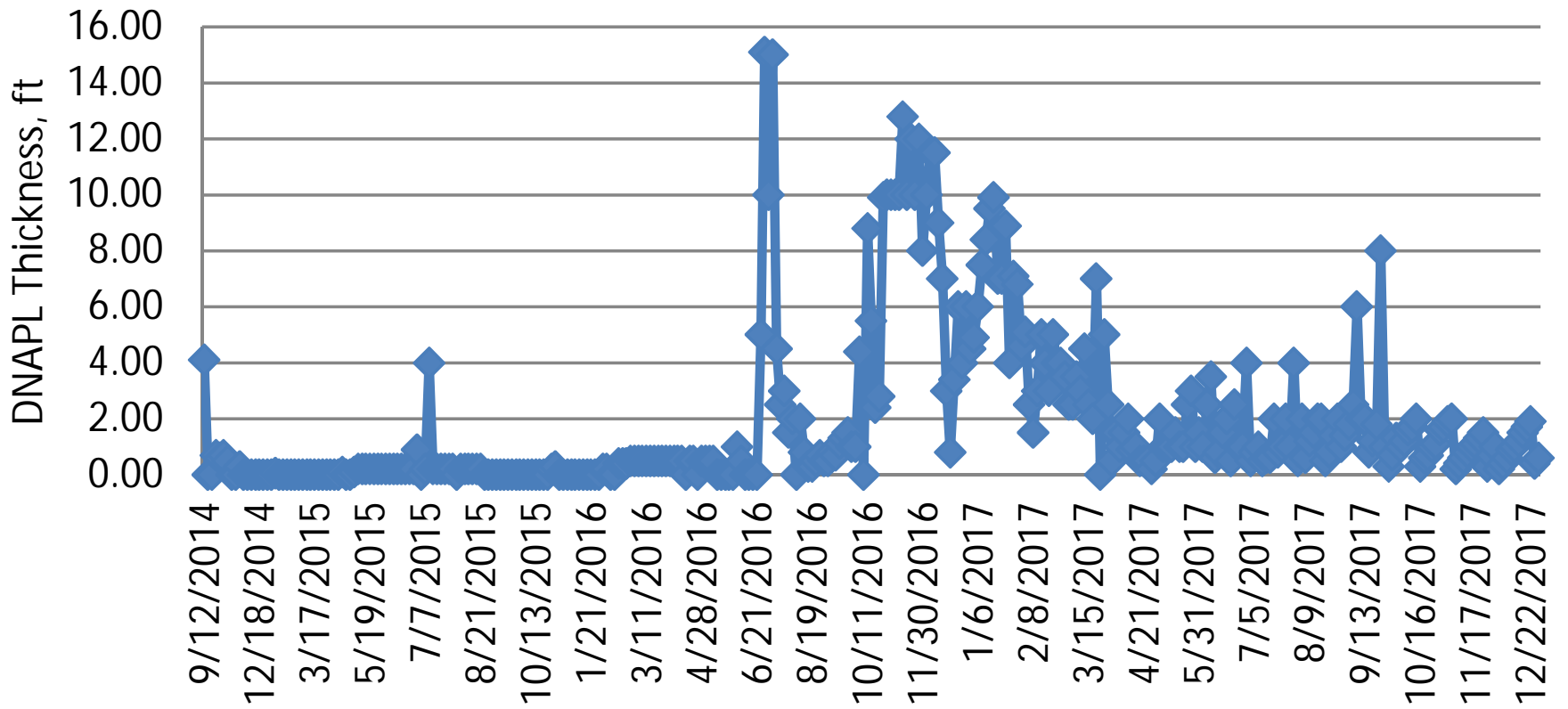
DNAPL in NRW-10



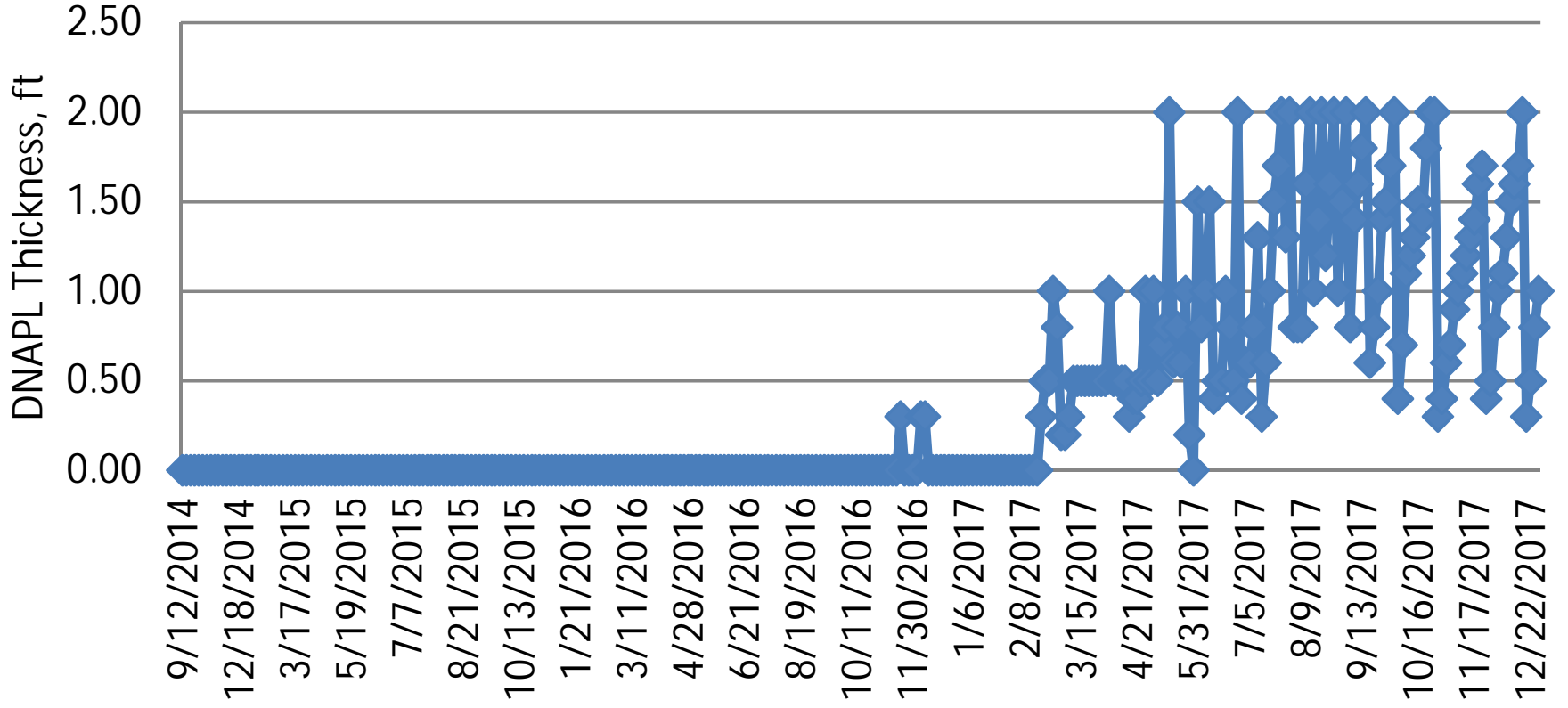
DNAPL in NRW-11R



DNAPL in NRW-12



DNAPL in NRW-13



**Table 2
Summary of DNAPL Removal
50 Kent Avenue Property Holder Area
Williamsburg, New York**

Date	Well ID	50 Kent Avenue Property Holder Area														Event Volume	
		NRW-01	NRW-02	NRW-03	NRW-04	NRW-05	NRW-06	NRW-07	NRW-08	NRW-09	NRW-09R	NRW-10	NRW-11	NRW-11R	NRW-12		NRW-13
		Gallons	Gallons	Gallons	Gallons	Gallons	Gallons	Gallons	Gallons	Gallons	Gallons	Gallons	Gallons	Gallons	Gallons		Gallons
9/12/2014	--	8	--	--	--	--	15	10.5	20	NE	18	--	NE	8	--	79	
9/25/2014	--	10	--	--	--	--	27	--	4.5	NE	19	--	NE	--	--	61	
10/9/2014	--	6	--	--	--	--	24	4	4	NE	13	--	NE	--	--	51	
10/16/2014	--	--	--	--	--	--	19	--	2	NE	--	--	NE	--	--	21	
10/23/2014	--	9	--	27	--	--	38	1	4	NE	6	--	NE	1	--	86	
10/30/2014	--	9	--	--	--	--	44	7	22	NE	7	--	NE	2	--	91	
11/6/2014	--	5	--	--	--	--	17	2	3	NE	5	--	NE	4	--	36	
11/13/2014	--	5	11	14	--	--	24	2	8	NE	8	--	NE	--	--	72	
11/20/2014	--	1	6.5	8	--	--	19	--	5	NE	7	--	NE	--	--	47	
11/26/2014	--	--	--	--	--	--	34	3	5	NE	--	--	NE	4	--	46	
12/4/2014	--	11	3	3	--	--	64	7	7	NE	10	--	NE	--	--	105	
12/8/2014	--	--	--	--	--	--	8	--	--	NE	--	--	NE	--	--	8	
12/11/2014	--	--	--	--	--	--	7	--	3	NE	4	--	NE	--	--	14	
12/15/2014	--	--	--	--	--	--	9	--	--	NE	--	--	NE	--	--	9	
12/18/2014	--	3	3	--	--	--	7	--	--	NE	4	--	NE	--	--	17	
12/24/2014	--	--	--	--	--	--	10	6	5	NE	--	--	NE	--	--	21	
12/31/2014	--	5	2	2	--	--	14	2	2	NE	6	--	NE	--	--	33	
1/8/2015	--	1	1	1	--	--	13	--	3	NE	5	--	NE	--	--	23	
1/15/2015	--	1	--	1	--	--	18	--	3	NE	3	--	NE	--	--	25	
1/22/2015	--	--	1	1	--	--	17	2	2	NE	9	--	NE	--	--	31	
1/29/2015	--	2	--	--	--	--	12	--	2	NE	3	--	NE	--	--	17	
2/19/2015	--	--	--	--	--	--	20	--	--	NE	4	--	NE	--	--	24	
2/23/2015	--	--	--	--	--	--	12	--	4	NE	--	--	NE	--	--	17	
2/27/2015	--	--	--	--	--	--	6	1	2	NE	2.5	--	NE	--	--	11	
3/3/2015	--	--	--	--	--	--	10	--	--	NE	--	--	NE	--	--	10	
3/6/2015	--	--	--	--	--	--	7	--	--	NE	2	--	NE	--	--	9	
3/10/2015	--	--	--	--	--	--	6	1	2	NE	--	--	NE	--	--	9	
3/13/2015	--	--	--	--	--	--	4	--	--	NE	--	--	NE	--	--	4	
3/17/2015	--	--	--	--	--	--	12	--	2	NE	3	--	NE	--	--	17	
3/20/2015	--	--	--	--	--	--	7	--	--	NE	2	--	NE	--	--	8	
3/24/2015	--	--	--	--	--	--	3	--	--	NE	2	--	NE	--	--	4	
3/27/2015	--	--	--	--	--	--	12	--	--	NE	--	--	NE	--	--	12	
3/31/2015	--	--	--	--	--	--	9	--	--	NE	--	--	NE	--	--	9	
4/3/2015	--	9	--	--	--	--	7	--	--	NE	--	--	NE	--	--	16	
4/15/2015	--	--	--	--	--	--	7	--	4	NE	--	--	NE	--	--	11	
4/17/2015	--	--	--	--	--	--	9	--	--	NE	2	--	NE	--	--	11	
4/22/2015	--	5	--	--	--	--	6	--	--	NE	--	--	NE	--	--	11	
4/24/2015	--	--	--	--	--	--	5	--	--	NE	--	--	NE	--	--	5	
4/29/2015	--	2	--	--	--	--	6	--	2	NE	1	--	NE	--	--	10	
5/11/2015	--	--	--	--	--	--	7	--	--	NE	--	--	NE	--	--	7	
5/15/2015	--	--	--	--	--	--	20	--	8	NE	--	--	NE	--	--	28	
5/19/2015	--	--	--	--	--	--	5	--	--	NE	--	--	NE	--	--	5	
5/22/2015	--	--	--	--	--	--	15	--	--	NE	10	--	NE	--	--	25	
5/26/2015	--	4	--	--	--	--	15	--	--	NE	--	--	NE	--	--	19	
5/29/2015	--	--	--	--	--	--	12	3	--	NE	5	--	NE	--	--	20	
6/2/2015	--	3	--	--	--	--	15	--	--	NE	4	--	NE	--	--	22	
6/5/2015	--	--	--	--	--	--	10	--	3	NE	3	--	NE	--	--	16	
6/9/2015	--	--	--	--	--	--	12	--	5	NE	7	--	NE	--	--	24	
6/12/2015	--	--	--	--	--	--	10	--	4	NE	4	--	NE	--	--	18	
6/16/2015	--	--	--	--	--	--	10	--	--	NE	8	--	NE	--	--	18	
6/19/2015	--	--	--	--	--	--	10	--	--	NE	12	--	NE	--	--	22	
6/23/2015	--	--	--	--	--	--	12	--	5	NE	5	--	NE	--	--	22	
6/26/2015	--	5	--	--	--	--	10	--	--	NE	--	--	NE	--	--	15	
6/30/2015	--	5	6	--	--	--	8	--	--	NE	2	--	NE	1.5	--	22	
7/3/2015	--	5	--	--	--	--	4	--	--	NE	--	--	NE	--	--	9	
7/7/2015	--	--	--	--	--	--	15	--	--	NE	5	--	NE	--	--	20	
7/10/2015	--	--	--	--	--	--	12	--	--	NE	--	--	NE	--	--	12	
7/14/2015	--	3	--	--	--	--	12	--	3	NE	8	--	NE	--	--	26	
7/17/2015	--	--	--	--	--	--	10	--	--	NE	5	--	NE	--	--	15	
7/20/2015	--	--	--	--	--	--	12	--	--	NE	8	--	NE	--	--	20	
7/24/2015	--	--	--	--	--	--	10	--	--	NE	--	--	NE	--	--	10	
7/28/2015	--	--	--	--	--	--	15	--	--	NE	5	--	NE	--	--	20	
7/31/2015	--	--	--	--	--	--	4	--	--	NE	--	--	NE	--	--	4	
8/4/2015	--	--	--	--	--	--	15	--	--	NE	--	--	NE	--	--	15	
8/7/2015	--	--	--	--	--	--	8	--	3	NE	5	--	NE	--	--	16	
8/11/2015	--	--	--	--	--	--	15	--	--	NE	5	--	NE	--	--	20	
8/14/2015	--	3	--	--	--	--	12	--	--	NE	--	--	NE	--	--	15	
8/18/2015	--	--	--	--	--	--	15	--	--	NE	5	--	NE	--	--	20	
8/21/2015	--	5	--	--	--	--	10	3	3	NE	--	--	NE	--	--	21	
8/25/2015	--	--	--	--	--	--	5	--	3	NE	--	--	NE	--	--	8	
8/27/2015	--	--	--	--	--	--	5	--	5	NE	--	--	NE	--	--	10	
9/4/2015	--	--	--	--	--	--	12	--	--	NE	8	--	NE	--	--	20	
9/8/2015	--	--	--	--	--	--	8	--	7	NE	--	--	NE	--	--	15	
9/10/2015	--	--	--	--	--	--	7	--	--	NE	2	--	NE	--	--	9	
9/15/2015	--	--	--	--	--	--	10	--	--	NE	10	--	NE	--	--	20	
9/17/2015	--	--	--	--	--	--	12	--	--	NE	--	--	NE	--	--	12	
9/22/2015	--	--	--	--	--	--	15	--	10	NE	--	--	NE	--	--	25	
9/24/2015	--	--	--	--	--	--	15	--	--	NE	10	--	NE	--	--	25	
9/29/2015	--	--	--	--	--	--	15	--	--	NE	--	--	NE	--	--	15	
10/1/2015	--	--	--	--	--	--	10	--	--	NE	--	--	NE	--	--	10	
10/6/2015	--	2	--	--	--	--	10	--	--	NE	--	--	NE	--	--	12	
10/8/2015	--	--	--	--	--	--	10	--	5	NE	10	--	NE	--	--	25	

**Table 2
Summary of DNAPL Removal
50 Kent Avenue Property Holder Area
Williamsburg, New York**

Well ID	50 Kent Avenue Property Holder Area															Event Volume
	NRW-01	NRW-02	NRW-03	NRW-04	NRW-05	NRW-06	NRW-07	NRW-08	NRW-09	NRW-09R	NRW-10	NRW-11	NRW-11R	NRW-12	NRW-13	
Date	Gallons	Gallons	Gallons	Gallons	Gallons	Gallons	Gallons	Gallons	Gallons	Gallons	Gallons	Gallons	Gallons	Gallons	Gallons	
10/13/2015	--	--	--	--	--	--	15	--	--	NE	10	--	NE	--	--	25
10/15/2015	--	--	--	--	--	--	15	--	--	NE	--	--	NE	--	--	15
10/22/2015	--	--	--	--	--	--	10	--	--	NE	--	--	NE	--	--	10
10/29/2015	--	4	--	--	--	--	12	4	6	NE	10	--	NE	--	--	36
11/4/2015	--	2	--	--	--	--	15	5	2	NE	6	--	NE	1	--	31
11/9/2015	--	--	--	--	--	--	10	2	2.5	NE	4	--	NE	--	--	18
11/13/2015	--	2	--	--	--	--	15	--	1	NE	2	--	NE	--	--	20
11/18/2015	--	2	--	--	--	--	10	--	1	NE	3	--	NE	--	--	16
11/24/2015	--	2	--	--	--	--	15	--	--	NE	3	--	NE	--	--	20
12/7/2015	--	2	--	--	--	--	19	3	5	NE	6	--	NE	--	--	35
12/22/2015	--	--	--	--	--	--	15	--	--	NE	7	--	NE	--	--	22
12/31/2015	--	--	--	--	--	--	12	--	3	NE	4	--	NE	--	--	19
1/5/2016	--	--	--	--	--	--	9	--	2	NE	2	--	NE	--	--	13
1/13/2016	--	--	--	--	--	--	12	--	2	NE	2	--	NE	--	--	16
1/21/2016	--	3	--	--	--	--	15	--	2	NE	2	--	NE	--	--	22
1/27/2016	--	--	--	--	--	--	20	--	--	NE	--	--	NE	--	--	20
1/29/2016	--	5	--	--	--	--	5	--	3	NE	3	--	NE	--	--	15
2/2/2016	--	--	--	--	--	--	8	--	--	NE	2	--	NE	--	--	10
2/5/2016	--	--	--	--	--	--	6	--	--	NE	2	--	NE	--	--	8
2/8/2016	--	--	--	--	--	--	6	--	--	NE	2	--	NE	--	--	8
2/11/2016	--	--	--	--	--	--	7	--	--	NE	1	--	NE	--	--	8
2/16/2016	--	--	--	--	--	--	9	--	--	NE	5	--	NE	--	--	14
2/18/2016	--	--	--	--	--	--	4	--	--	NE	3	--	NE	--	--	7
2/22/2016	--	--	--	--	--	--	7	--	--	NE	--	--	NE	--	--	7
2/26/2016	--	--	--	--	--	--	7	--	--	NE	--	--	NE	--	--	7
2/29/2016	--	--	--	--	--	--	6.0	--	--	NE	4	--	NE	--	--	10
3/3/2016	--	4	--	--	--	--	7	--	--	NE	--	--	NE	--	--	11
3/8/2016	--	--	--	--	--	--	9	--	4	NE	3	--	NE	--	--	15
3/11/2016	--	--	--	--	--	--	5	--	--	NE	--	--	NE	--	--	5
3/16/2016	--	--	--	--	--	--	8	--	--	NE	4	--	NE	--	--	11
3/18/2016	--	--	--	--	--	--	4	--	--	NE	--	--	NE	--	--	4
3/22/2016	--	--	--	--	--	--	6	--	--	NE	--	--	NE	--	--	6
3/25/2016	--	--	--	--	--	--	6	--	--	NE	--	--	NE	--	--	6
3/29/2016	--	--	--	--	--	--	7	--	--	NE	5	--	NE	--	--	12
4/1/2016	--	--	--	--	--	--	5	--	--	NE	--	--	NE	--	--	5
4/6/2016	--	--	--	--	--	--	8	2	2	NE	--	--	NE	--	--	11
4/11/2016	--	--	--	--	--	--	7	--	--	NE	6	--	NE	--	--	12
4/15/2016	--	--	--	--	--	--	7	--	--	NE	--	--	NE	--	--	7
4/18/2016	--	--	--	14	--	--	7	--	--	NE	7	--	NE	--	--	27
4/22/2016	--	--	--	--	--	--	7	--	3	NE	7	--	NE	--	--	16
4/26/2016	--	--	--	--	--	--	7	--	--	NE	--	--	NE	--	--	7
4/28/2016	--	--	--	--	--	--	6	--	--	NE	6	--	NE	--	--	12
5/3/2016	--	--	--	--	--	--	3	--	--	NE	4	--	NE	--	--	6
5/6/2016	--	--	--	--	--	--	5	--	--	NE	3	--	NE	--	--	8
5/10/2016	--	--	--	--	--	--	4	--	--	NE	2	--	NE	--	--	6
5/13/2016	--	--	--	--	--	--	8	--	--	NE	2	--	NE	--	--	10
5/17/2016	--	--	--	--	--	--	19	--	--	NE	14	--	NE	--	--	33
5/20/2016	--	--	--	--	--	--	8	--	0.5	NE	11	--	NE	--	--	19
5/24/2016	--	--	--	--	--	--	--	--	--	NE	4	--	NE	--	--	4
5/27/2016	--	--	--	--	--	--	--	--	--	NE	11.5	--	NE	--	--	12
5/31/2016	--	--	--	--	--	--	6.5	--	--	NE	7.5	--	NE	--	--	14
6/7/2016	--	--	--	--	--	--	15	--	--	NE	5	--	NE	--	--	20
6/9/2016	--	--	--	--	--	--	6	--	--	NE	--	--	NE	--	--	6
6/14/2016	--	--	--	--	--	--	9.5	--	7.5	NE	8	--	NE	--	--	25
6/17/2016	--	11	--	--	--	--	15.5	--	--	NE	--	--	NE	--	--	27
6/21/2016	--	--	--	--	--	--	21	--	--	NE	--	--	NE	--	--	21
7/6/2016	--	1.5	--	--	--	--	12	2.5	--	NE	5	--	NE	6	--	27
7/8/2016	--	--	--	--	--	--	--	--	--	NE	15	--	NE	2	--	17
7/12/2016	--	4	--	--	--	--	15	--	--	NE	7	--	NE	8	--	34
7/15/2016	--	--	--	--	--	--	5	--	--	NE	11	--	NE	21	--	37
7/19/2016	--	--	--	--	--	--	10	--	--	NE	14	--	NE	8	--	32
7/22/2016	--	--	--	--	--	--	5	--	--	NE	16	--	NE	5	--	26
7/26/2016	--	--	--	--	--	--	12	--	--	NE	9	--	NE	5	--	26
7/29/2016	--	--	--	--	--	--	7	--	2	NE	2.5	--	NE	2	--	14
8/2/2016	--	--	--	--	--	--	7.5	--	1.5	NE	1	--	NE	4	--	14
8/5/2016	--	2	--	--	--	--	6	--	2	NE	1.5	--	NE	--	--	12
8/9/2016	--	--	--	--	--	--	9	--	1	NE	1	--	NE	4	--	15
8/12/2016	--	2	--	--	--	--	6	--	--	NE	2	--	NE	--	--	10
8/17/2016	--	--	--	--	--	--	6.5	--	5	NE	2.5	--	NE	--	--	14
8/19/2016	--	3	--	--	--	--	3.5	1.5	--	NE	--	--	NE	--	--	8
8/23/2016	--	--	--	--	--	--	7	--	--	NE	2	--	NE	--	--	9
8/25/2016	--	--	--	--	--	--	4	--	--	NE	2	--	NE	--	--	6
8/30/2016	--	1	--	--	--	--	7	--	--	NE	1	1	NE	--	--	10
9/2/2016	--	1.5	--	--	--	--	6	--	--	NE	1	2	NE	--	--	11
9/6/2016	--	--	--	--	--	--	6	--	1	NE	1.5	--	NE	--	--	9
9/9/2016	--	--	--	--	--	--	6	--	1.5	NE	1	--	NE	--	--	9
9/12/2016	--	--	--	--	--	--	6	--	2.0	NE	--	--	NE	--	--	8
9/15/2016	--	--	--	--	--	--	5.5	3	--	NE	--	--	NE	--	--	9
9/21/2016	--	3	--	--	--	--	9	--	3.0	NE	2	--	NE	--	--	17
9/26/2016	--	2.5	--	--	--	--	6	--	2.0	NE	2.5	--	NE	--	--	13
9/29/2016	--	--	--	--	--	--	3.5	--	--	NE	2	--	NE	1	--	7

**Table 2
Summary of DNAPL Removal
50 Kent Avenue Property Holder Area
Williamsburg, New York**

Date	Well ID	50 Kent Avenue Property Holder Area														Event Volume
		NRW-01 Gallons	NRW-02 Gallons	NRW-03 Gallons	NRW-04 Gallons	NRW-05 Gallons	NRW-06 Gallons	NRW-07 Gallons	NRW-08 Gallons	NRW-09 Gallons	NRW-09R Gallons	NRW-10 Gallons	NRW-11 Gallons	NRW-11R Gallons	NRW-12 Gallons	
10/4/2016	--	--	--	--	--	--	7.5	--	--	NE	--	--	NE	--	--	8
10/7/2016	--	5.5	--	--	--	--	11.5	--	--	NE	4.5	--	NE	--	--	22
10/11/2016	--	--	--	--	--	--	8	--	--	NE	--	--	NE	16	--	24
10/14/2016	--	--	--	--	--	--	7	--	5.5	NE	--	--	NE	11	--	24
10/17/2016	--	--	--	--	--	--	7.5	--	--	NE	--	--	NE	5	--	13
10/21/2016	--	--	--	--	--	--	4	--	--	NE	--	--	NE	--	--	4
10/26/2016	--	--	--	--	--	--	12.5	--	--	NE	--	--	NE	16.5	--	29
10/31/2016	--	--	--	--	--	--	8	--	--	NE	3.5	--	NE	16.5	--	28
11/3/2016	--	2	--	--	--	--	4.5	--	--	NE	--	--	NE	10	--	17
11/7/2016	--	2	--	--	--	--	5	--	--	NE	--	--	NE	12	--	19
11/10/2016	--	1	--	--	--	--	5.5	--	--	NE	3	--	NE	12	--	21
11/16/2016	--	--	--	--	--	--	9.5	--	1.5	NE	--	--	NE	21	--	32
11/18/2016	--	2.5	--	--	--	--	5	--	--	NE	--	--	NE	16	--	24
11/21/2016	--	1	--	--	--	--	6	--	--	NE	--	--	NE	15	--	22
11/23/2016	--	1	--	--	--	--	4	--	--	NE	--	--	NE	12.5	--	18
11/28/2016	--	--	--	--	--	--	13	--	--	NE	--	--	NE	17	--	30
11/30/2016	--	5	--	--	--	--	3	--	--	NE	--	--	NE	15	--	23
12/2/2016	--	2	--	--	--	--	9	--	--	NE	2	--	NE	13	--	26
12/5/2016	--	--	--	--	--	--	--	--	--	NE	--	--	NE	20	--	20
12/7/2016	--	--	--	--	--	--	2.5	--	--	NE	--	--	NE	16	--	19
12/9/2016	--	5	--	--	--	--	7	--	--	NE	4	--	NE	13	--	29
12/12/2016	--	5	--	--	--	--	3	--	--	NE	5	--	NE	12	--	25
12/14/2016	--	--	--	--	--	--	3	--	--	NE	8	--	NE	6	--	17
12/16/2016	--	7	--	--	--	--	6	--	--	NE	4	--	NE	1.5	--	19
12/19/2016	--	5	--	--	--	--	4	--	--	NE	3	--	NE	5.5	--	18
12/21/2016	--	2	--	--	--	--	1.5	--	--	NE	1	--	NE	8	--	13
12/23/2016	--	--	--	--	--	--	2.5	--	--	NE	4.5	--	NE	8	--	15
12/27/2016	--	--	--	--	--	--	3	--	--	NE	6	--	NE	10	--	19
12/29/2016	--	--	--	--	--	--	6	--	--	NE	5	--	NE	9	--	20
1/3/2017	--	3	--	--	--	--	4	--	--	NE	3	--	NE	9	--	19
1/6/2017	--	--	--	--	--	--	6	--	--	NE	6	--	NE	11	--	23
1/9/2017	--	--	--	--	--	--	5	--	--	NE	12	--	NE	17	--	34
1/11/2017	--	--	--	--	--	--	15	--	--	NE	10	--	NE	15	--	40
1/13/2017	--	--	--	--	--	--	5	--	--	NE	15	--	NE	15	--	35
1/16/2017	--	4	--	--	--	--	10	--	--	NE	10	--	NE	15	--	39
1/18/2017	--	--	--	--	--	--	10	--	--	NE	4	--	NE	14	--	28
1/20/2017	--	--	--	--	--	--	4	--	--	NE	--	--	NE	9	--	13
1/24/2017	--	--	--	--	--	--	3	--	--	NE	8	--	NE	15	--	26
1/25/2017	--	4	--	--	--	--	5	--	--	NE	4	--	NE	6	--	19
1/27/2017	--	4	--	--	--	--	10	--	--	NE	--	--	NE	10	--	24
1/30/2017	--	2	--	--	--	--	7	--	--	NE	--	--	NE	10	--	19
2/1/2017	--	4	--	--	--	--	7	--	--	NE	--	--	NE	7	--	18
2/3/2017	--	--	--	--	--	--	9	--	--	NE	--	--	NE	10	--	19
2/6/2017	--	3	--	--	--	--	12	--	--	NE	--	--	NE	5	--	20
2/8/2017	--	--	--	--	--	--	10	--	--	NE	7	--	NE	3	--	20
2/10/2017	--	3	--	--	--	--	11	--	--	NE	--	--	NE	6	--	20
2/14/2017	--	6	--	--	--	--	11	--	--	NE	4	--	NE	6	--	27
2/15/2017	--	1	--	--	--	--	6.5	--	--	NE	--	--	NE	8	--	16
2/17/2017	--	--	--	--	--	--	6.5	--	--	NE	--	--	NE	8	--	15
2/21/2017	--	--	--	--	--	--	12	--	--	NE	--	--	NE	10	--	22
2/22/2017	--	--	--	--	--	--	7	--	--	NE	--	--	NE	6.5	--	14
2/24/2017	--	--	--	--	--	--	11	--	--	NE	--	--	NE	6	2	19
2/27/2017	--	--	--	--	--	--	12	--	--	NE	5	--	NE	5	1	23
3/1/2017	--	--	--	--	--	--	8	4	--	NE	--	--	NE	5	--	17
3/3/2017	--	--	--	--	--	--	7.5	--	--	NE	--	--	NE	5	--	13
3/6/2017	--	--	--	--	--	--	8	--	--	NE	--	--	NE	6	--	14
3/8/2017	--	--	--	--	--	--	10	5	--	NE	--	--	NE	5	--	20
3/13/2017	--	--	--	--	--	--	15	4	--	NE	--	--	NE	7	--	26
3/15/2017	--	4	--	--	--	--	7	--	--	NE	--	--	NE	4	--	15
3/17/2017	--	--	--	--	--	--	10	--	--	NE	--	--	NE	3.5	--	14
3/22/2017	--	6	--	--	--	--	--	--	--	NE	--	--	NE	16	--	22
3/24/2017	--	--	--	--	--	--	12	4	--	NE	--	--	NE	--	--	16
3/29/2017	--	--	--	--	--	--	14	2	--	NE	--	--	NE	6	--	22
3/30/2017	--	--	--	--	--	--	4	2	--	NE	--	--	NE	5	--	11
3/31/2017	--	--	--	--	--	--	8	6	--	NE	--	--	NE	--	--	14
4/3/2017	--	--	--	--	--	--	8	--	--	NE	2	--	NE	2	2	14
4/5/2017	--	--	--	--	--	--	8	2	--	NE	2	--	NE	3	--	15
4/7/2017	--	--	NE	NE	NE	--	4	--	NE	--	2	NE	--	2	--	7
4/10/2017	--	--	NE	NE	NE	--	12	2	NE	--	2	NE	--	3	--	18
4/12/2017	--	--	NE	NE	NE	--	10	2	NE	--	--	NE	--	1	--	13
4/14/2017	--	--	NE	NE	NE	--	8	1	NE	--	1	NE	--	2	--	12
4/18/2017	--	--	NE	NE	NE	--	10	--	NE	--	2	NE	--	--	--	12
4/21/2017	--	--	NE	NE	NE	--	5	1	NE	--	1.5	NE	--	--	--	8
4/24/2017	--	--	NE	NE	NE	--	15	--	NE	--	--	NE	--	--	--	15
4/27/2017	--	--	NE	NE	NE	--	8	1	NE	--	1	NE	--	--	1	11
4/28/2017	--	1	NE	NE	NE	--	7	--	NE	--	1	NE	8	--	--	17
5/3/2017	--	--	NE	NE	NE	--	18	1	NE	--	1	NE	6	1	--	27
5/5/2017	--	--	NE	NE	NE	--	6	2	NE	--	5	NE	5	1	--	19
5/8/2017	--	--	NE	NE	NE	--	7	--	NE	--	2	NE	5	3	--	17
5/10/2017	--	--	NE	NE	NE	--	7	--	NE	--	--	NE	7	3	5	22
5/12/2017	--	--	NE	NE	NE	--	5	--	NE	--	1	NE	6	1	--	13

Table 2
Summary of DNAPL Removal
50 Kent Avenue Property Holder Area
Williamsburg, New York

Date	Well ID	50 Kent Avenue Property Holder Area														Event Volume	
		NRW-01	NRW-02	NRW-03	NRW-04	NRW-05	NRW-06	NRW-07	NRW-08	NRW-09	NRW-09R	NRW-10	NRW-11	NRW-11R	NRW-12		NRW-13
		Gallons	Gallons	Gallons	Gallons	Gallons	Gallons	Gallons	Gallons	Gallons	Gallons	Gallons	Gallons	Gallons	Gallons		Gallons
5/16/2017	--	--	NE	NE	NE	--	11	--	NE	--	1	NE	5	1	--	18	
5/19/2017	--	--	NE	NE	NE	--	5	--	NE	--	3	NE	--	5	--	13	
5/22/2017	--	--	NE	NE	NE	--	--	--	NE	--	--	NE	15	5	2	22	
5/25/2017	--	--	NE	NE	NE	--	13	2	NE	--	1	NE	8	1	--	25	
5/31/2017	--	--	NE	NE	NE	--	13	--	NE	1	--	NE	5	4	--	23	
6/1/2017	--	--	NE	NE	NE	--	7	--	NE	--	2	NE	4	0	2	17	
6/5/2017	--	1	NE	NE	NE	--	6	--	NE	--	--	NE	--	--	--	8	
6/7/2017	--	--	NE	NE	NE	--	4	1	NE	--	2	NE	8	6	0	23	
6/9/2017	--	--	NE	NE	NE	--	4	--	NE	--	0	NE	5	--	2	13	
6/12/2017	--	--	NE	NE	NE	--	7	3	NE	--	0	NE	5	--	--	17	
6/14/2017	--	0	NE	NE	NE	--	2	0	NE	--	--	NE	2	2	--	8	
6/16/2017	--	--	NE	NE	NE	--	2	0.4	NE	--	0.4	NE	--	3	--	7	
6/19/2017	--	1	NE	NE	NE	--	5	1	NE	--	1	NE	6	--	0.4	16	
6/21/2017	--	--	NE	NE	NE	--	3	--	NE	--	--	NE	--	--	--	3	
6/23/2017	--	--	NE	NE	NE	--	6	0.4	NE	--	0.4	NE	9	0.4	--	17	
6/26/2017	--	4	NE	NE	NE	--	6	1	NE	1	--	NE	8	1	4	26	
6/28/2017	--	--	NE	NE	NE	--	4	0.4	NE	1	0.4	NE	8	0	--	15	
6/30/2017	--	--	NE	NE	NE	--	5	0.4	NE	1	0.4	NE	7	--	--	14	
7/5/2017	--	2	NE	NE	NE	--	10	2	NE	--	3	NE	5	--	--	24	
7/7/2017	--	0.4	NE	NE	NE	--	3	1	NE	--	0.4	NE	3	0.4	--	9	
7/10/2017	--	--	NE	NE	NE	--	4	--	NE	--	0.4	NE	7	--	1	14	
7/12/2017	--	--	NE	NE	NE	--	6	--	NE	--	1	NE	6	--	--	14	
7/14/2017	--	4	NE	NE	NE	--	6	--	NE	--	1	NE	7	--	--	20	
7/17/2017	--	--	NE	NE	NE	--	6	0.4	NE	2	0.4	NE	9	1	--	20	
7/19/2017	--	--	NE	NE	NE	--	6	2	NE	--	0.4	NE	7	--	--	17	
7/21/2017	--	2	NE	NE	NE	--	6	3	NE	--	3	NE	7	--	--	23	
7/24/2017	--	--	NE	NE	NE	--	6	1	NE	--	1	NE	8	1	1	20	
7/26/2017	--	--	NE	NE	NE	--	8	3	NE	2	1	NE	9	--	--	24	
7/31/2017	--	1	NE	NE	NE	--	9	--	NE	--	--	NE	11	7	1	31	
8/2/2017	--	--	NE	NE	NE	--	7	--	NE	--	--	NE	11	--	--	19	
8/4/2017	--	--	NE	NE	NE	--	3	0.4	NE	--	--	NE	8	2	--	15	
8/7/2017	--	--	NE	NE	NE	--	5	--	NE	--	--	NE	11	--	--	17	
8/9/2017	--	2	NE	NE	NE	--	5	--	NE	--	--	NE	9	--	--	17	
8/11/2017	--	3	NE	NE	NE	--	6	1	NE	--	1	NE	9	1	1	24	
8/14/2017	--	--	NE	NE	NE	--	7	0.4	NE	--	--	NE	8	4	--	21	
8/16/2017	--	--	NE	NE	NE	--	9	--	NE	--	--	NE	10	2	--	22	
8/18/2017	--	--	NE	NE	NE	--	6	3	NE	3	3	NE	9	--	3	28	
8/21/2017	--	--	NE	NE	NE	--	11	--	NE	--	--	NE	12	--	--	24	
8/23/2017	--	3	NE	NE	NE	--	6	1	NE	2	1	NE	9	--	--	24	
8/25/2017	--	--	NE	NE	NE	--	6	--	NE	--	--	NE	9	2	1	20	
8/28/2017	--	4	NE	NE	NE	--	9	--	NE	--	--	NE	10	--	--	24	
8/30/2017	--	--	NE	NE	NE	--	6	1	NE	2	0.4	NE	10	--	--	20	
9/1/2017	--	--	NE	NE	NE	--	4	--	NE	--	--	NE	11	2	1	20	
9/6/2017	--	--	NE	NE	NE	--	12	--	NE	--	3	NE	9	4	--	30	
9/8/2017	--	--	NE	NE	NE	--	7	3	NE	4	--	NE	10	11	--	36	
9/11/2017	--	3	NE	NE	NE	--	11	--	NE	3	--	NE	14	3	--	35	
9/13/2017	--	--	NE	NE	NE	--	8	3	NE	--	1	NE	11	2	1	28	
9/15/2017	--	--	NE	NE	NE	--	12	--	NE	--	--	NE	8	--	2	23	
9/18/2017	--	--	NE	NE	NE	--	8	--	NE	--	--	NE	14	--	--	23	
9/20/2017	--	5	NE	NE	NE	--	8	--	NE	--	--	NE	11	2	--	28	
9/22/2017	--	--	NE	NE	NE	--	4	1	NE	2	1	NE	7	--	--	16	
9/25/2017	--	--	NE	NE	NE	--	10	--	NE	--	--	NE	8	0.4	--	19	
9/27/2017	--	--	NE	NE	NE	--	10	--	NE	--	--	NE	8	--	--	19	
9/29/2017	--	--	NE	NE	NE	--	11	--	NE	--	--	NE	8	--	--	20	
10/2/2017	--	--	NE	NE	NE	--	8	--	NE	--	--	NE	12	--	1	22	
10/4/2017	--	--	NE	NE	NE	--	7	2	NE	--	--	NE	10	--	--	19	
10/6/2017	--	3	NE	NE	NE	--	7	--	NE	--	--	NE	10	--	--	21	
10/9/2017	--	--	NE	NE	NE	--	7	--	NE	3	3	NE	12	--	--	26	
10/11/2017	--	--	NE	NE	NE	--	5	--	NE	--	--	NE	8	1	--	15	
10/13/2017	--	--	NE	NE	NE	--	4	--	NE	--	--	NE	10	1	--	16	
10/16/2017	--	--	NE	NE	NE	--	9	--	NE	--	--	NE	11	--	--	21	
10/18/2017	--	--	NE	NE	NE	--	11	--	NE	--	--	NE	9	--	--	21	
10/20/2017	--	5	NE	NE	NE	--	9	--	NE	--	--	NE	11	--	--	26	
10/23/2017	--	--	NE	NE	NE	--	7	1	NE	2	1	NE	9	--	1	22	
10/25/2017	--	--	NE	NE	NE	--	10	--	NE	--	--	NE	9	--	1	21	
10/27/2017	--	--	NE	NE	NE	--	6	--	NE	--	--	NE	8	--	--	15	
10/30/2017	--	--	NE	NE	NE	--	5	--	NE	--	--	NE	9	--	--	15	
11/1/2017	--	--	NE	NE	NE	--	--	--	NE	--	--	NE	7	--	--	7	
11/3/2017	--	--	NE	NE	NE	--	12	--	NE	--	--	NE	11	2	--	26	
11/6/2017	--	--	NE	NE	NE	--	2	--	NE	--	--	NE	9	--	--	11	
11/8/2017	--	--	NE	NE	NE	--	7	--	NE	--	--	NE	9	--	--	17	
11/10/2017	--	2	NE	NE	NE	--	7	--	NE	--	--	NE	8	--	--	18	
11/13/2017	--	--	NE	NE	NE	--	7	--	NE	--	--	NE	7	--	--	14	
11/15/2017	--	--	NE	NE	NE	--	6	--	NE	--	--	NE	8	--	--	15	
11/17/2017	--	--	NE	NE	NE	--	5	--	NE	2	--	NE	7	--	--	14	
11/20/2017	--	--	NE	NE	NE	--	6	2	NE	--	2	NE	8	--	--	19	
11/22/2017	--	--	NE	NE	NE	--	8	--	NE	--	--	NE	7	0.4	1	17	
11/27/2017	--	--	NE	NE	NE	--	11	--	NE	--	--	NE	8	--	--	20	
11/29/2017	--	1	NE	NE	NE	--	8	--	NE	--	--	NE	8	--	--	18	
12/1/2017	--	--	NE	NE	NE	--	6	--	NE	1	--	NE	7	1	--	16	
12/4/2017	--	--	NE	NE	NE	--	8	--	NE	--	--	NE	6	--	--	15	

**Table 2
Summary of DNAPL Removal
50 Kent Avenue Property Holder Area
Williamsburg, New York**

Well ID	50 Kent Avenue Property Holder Area															Event Volume
	NRW-01	NRW-02	NRW-03	NRW-04	NRW-05	NRW-06	NRW-07	NRW-08	NRW-09	NRW-09R	NRW-10	NRW-11	NRW-11R	NRW-12	NRW-13	
Date	Gallons	Gallons	Gallons	Gallons	Gallons	Gallons	Gallons	Gallons	Gallons	Gallons	Gallons	Gallons	Gallons	Gallons	Gallons	Gallons
12/6/2017	--	--	NE	NE	NE	--	8	--	NE	--	--	NE	7	--	--	16
12/8/2017	--	--	NE	NE	NE	--	7	--	NE	--	--	NE	8	--	--	16
12/11/2017	--	--	NE	NE	NE	--	7	--	NE	--	--	NE	--	--	--	7
12/13/2017	--	--	NE	NE	NE	--	6	--	NE	--	--	NE	8	--	--	15
12/15/2017	--	1	NE	NE	NE	--	6	1	NE	--	2	NE	7	--	--	18
12/18/2017	--	--	NE	NE	NE	--	8	--	NE	--	--	NE	9	--	1	19
12/20/2017	--	--	NE	NE	NE	--	7	--	NE	2	--	NE	9	--	--	18
12/22/2017	--	--	NE	NE	NE	--	5	--	NE	--	--	NE	8	1	--	15
12/27/2017	--	--	NE	NE	NE	--	14	--	NE	--	--	NE	12	--	--	27
12/29/2017	--	--	NE	NE	NE	--	7	--	NE	--	--	NE	8	--	--	16
Total Gallon To Date	0	327	33	70	0	0	2998	162	254	28	788	3	801	801	44	6,309
Percent of Total	0%	5%	4%	1%	0%	0%	48%	3%	4%	0%	12%	0%	13%	13%	1%	100%

Note:

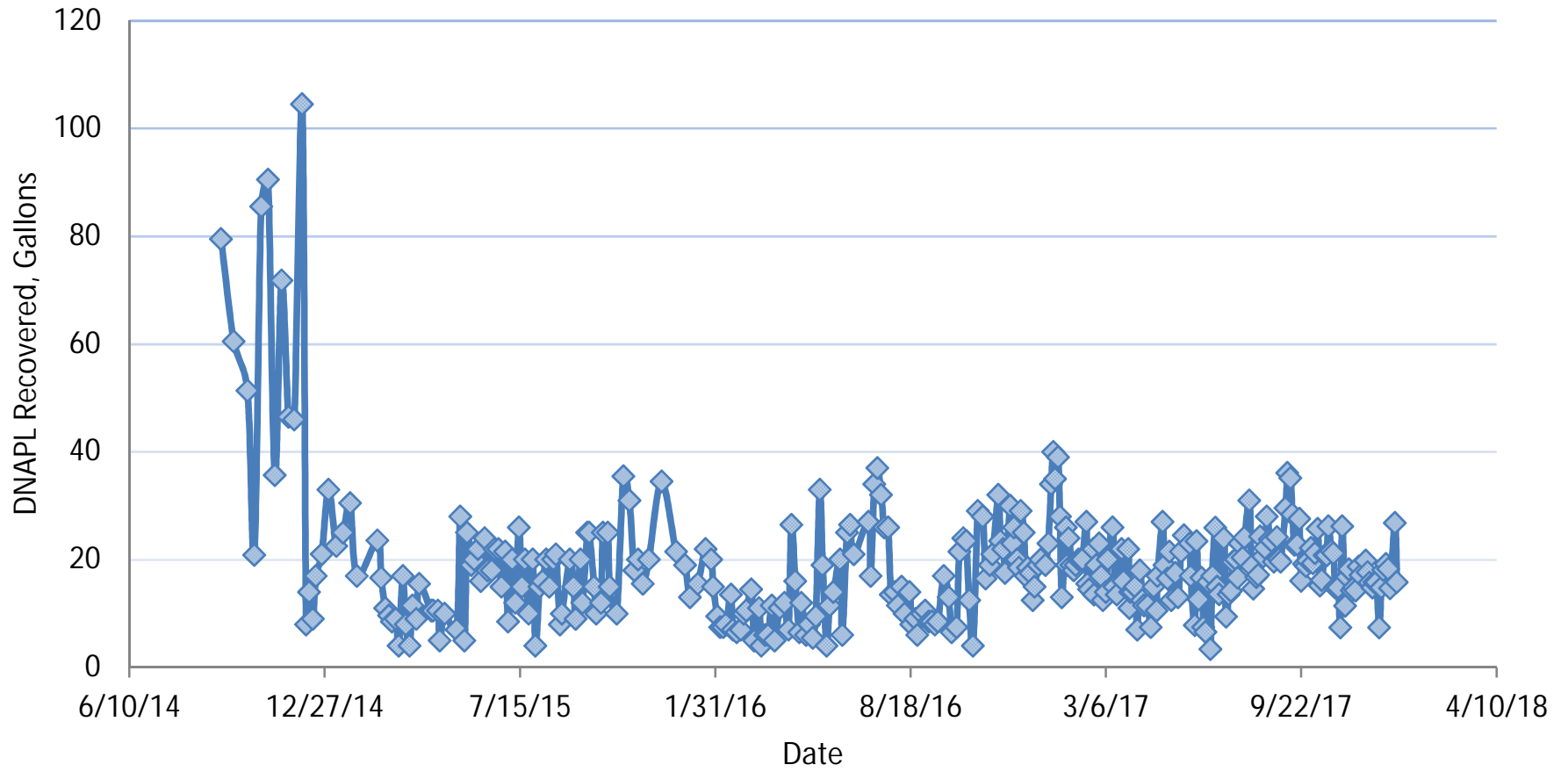
-- DNAPL was not pumped

NRW-03, -04, -05, -09, and -11 were abandoned and replacement recovery wells NRW-09R and NRW-11R were installed in April 2017

Volume of water in the tube at the beginning of recovery is deducted from the total fluid recovery volume after June 1, 2017.

NE - Well does not exist

DNAPL Recovery



Cumulative DNAPL Removal

